






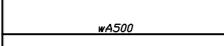











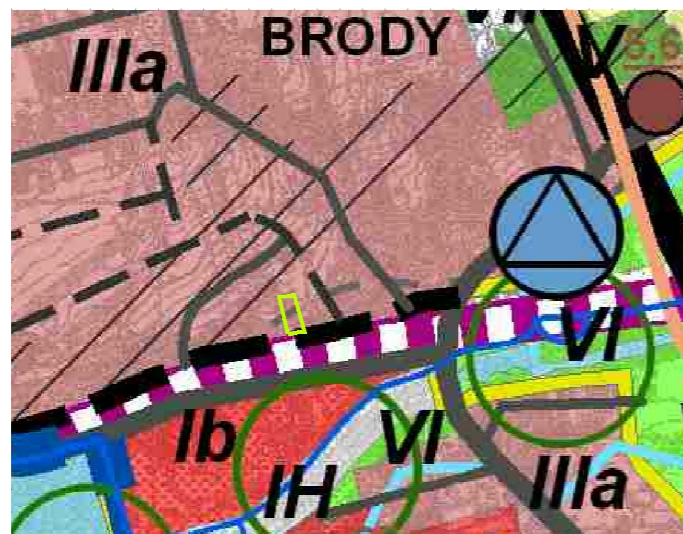




**LEGENDA :**

	GRANICA OBSZARU OBJĘTEGO PLANEM
	OZNACZENIA OBOWIĄZUJĄCYCH USTALEŃ PLANU
	LINIE ROZGRANICZAJĄCE TERENY O RÓŻNYM PRZEZNACZENIU LUB RÓŻNYM SPOSOBIE ZAGOSPODAROWANIA
	NIEPRZEKRACZALNE LINIE ZABUDOWY DLA BUDYNKU MIESZKALNEGO
	NIEPRZEKRACZALNE LINIE ZABUDOWY DLA BUDYNKU O FUNKCJI GARAŻOWEJ LUB / I GOSPODARCZEJ
	MN - TERENY ZABUDOWY MIESZKANIOWEJ JEDNORODZINNEJ
	OZNACZENIA ELEMENTÓW INFORMACYJNYCH NIEBĘDĄCE USTALENIAMI PLANU
	NIECZYNNNA MAGISTRALA WODOCIĄGOWA
	STREFA ZŁOŻONYCH WARUNKÓW GRUNTOWO - WODNYCH
	OZNACZENIA INFORMUJĄCE O USTALENIACH MIEJSCOWEGO PLANU ZAGOSPODAROWANIA PRZESTRZENNEGO UCHWAŁONEGO UCHWAŁĄ nr X/81/2009 RADY GMINY BRODY Z DNIA 27 LISTOPADA 2009r.
	LINIE ROZGRANICZAJĄCE TERENY O RÓŻNYM PRZEZNACZENIU LUB RÓŻNYM SPOSOBIE ZAGOSPODAROWANIA
	MN/U - TERENY ZABUDOWY MIESZKANIOWEJ JEDNORODZINNEJ I USŁUG NIEUCIĄŻLIWYCH
	KDZ - KLASY DROGI ZBIORCZEJ
	KDL - KLASY DROGI LOKALNEJ
	ZP - TERENY PUBLICZNEJ ZIELENI URZĄDZONEJ
	ŚCIEŻKI ROWEROWE
	STREFA ZŁOŻONYCH WARUNKÓW GRUNTOWO - WODNYCH
	STREFA SKOMPLIKOWANYCH WARUNKÓW GRUNTOWO - WODNYCH
	STREFA POTENCJALNEGO SZKODLIWEGO ODDZIAŁYWANIA OD LINII ELEKTROENERGETYCZNYCH 110kV i 15kV



STUDIUM UWARUNKOWAŃ I KIERUNKÓW ZAGOSPODAROWANIA PRZESTRZENNEGO GMINY BRODY FRAGMENT PLANSZY - POLITYKA PRZESTRZENNA SKALA 1:10 000

	GRANICA OBSZARU OBJĘTEGO ZMIANĄ PLANU
	STREFA ZABUDOWY MIESZKANIOWEJ INTENSYWNEJ I USŁUG NIEUCIĄŻLIWYCH



ZAŁĄCZNIK NR 1 DO UCHWAŁY NR XVIII/102/2012 RADY GMINY W BRODACH Z DNIA 24 LUTEGO 2012r.

PRZEWODNICZĄCY RADY GMINY W BRODACH .....

MIROSLAW WIŚNIEWSKI - URBANISTYKA I ARCHITEKTURA SP. Z O.O. PRACOWNIA PROJEKTOWA - UL. ŻEROMSKIEGO 10, 90-710 ŁÓDŹ	
MIEJSCOWY PLAN ZAGOSPODAROWANIA PRZESTRZENNEGO GMINY BRODY DLA dz. nr 134/1 W MIEJSCOWOŚCI BRODY	
PROJEKT RYSUNKU PLANU	SKALA 1 : 1000
PROJEKTANCI PLANU: dr inż. arch. MIROSLAW WIŚNIEWSKI; uprawnienia urbanistyczne nr 836/89, członek Okręgowej Izby Urbanistów w Warszawie - Nr WA - 231 mgr inż. arch. MONIKA BACHMAŃSKA mgr inż. arch. MAGDALENA WIŚNIEWSKA	
ŁÓDŹ, STYCZEŃ 2012r.	