

Uchwała Nr XLV/280/2014
Rady Gminy w Brodach
z dnia 27 czerwca 2014r.

w sprawie wprowadzenia zmian w uchwale Nr XXXVIII/248/2013 Rady Gminy w Brodach z dnia 28 grudnia 2013r. w sprawie Wieloletniej Prognozy Finansowej Gminy Brody na lata 2014 - 2020.

Na podstawie art 18 ust.2 pkt 15 ustawy z dnia 8 marca 1990 roku o samorządzie gminnym (tekst jednolity Dz. U z 2013r., poz. 594 z późniejszymi zmianami) oraz art. 227, art. 228 i art. 230 ust. 6 i 7 ustawy z dnia 29 sierpnia 2009 roku o finansach publicznych (tekst jednolity Dz. U z 2013r., poz. 885 z późniejszymi zmianami) **Rada Gminy w BRODACH uchwala, co następuje:**

§ 1

W uchwale Nr XXXVIII/248/2013 Rady Gminy w Brodach z dnia 28 grudnia 2013r. w sprawie Wieloletniej Prognozy Finansowej Gminy Brody na lata 2014-2020 zmienia się treść załączników:

- Nr 1 " Wieloletnia Prognoza Finansowa Gminy Brody na lata 2014-2020", który otrzymuje nowe brzmienie zgodnie z załącznikiem Nr 1 do niniejszej uchwały.
- Nr 2 " Objasnienia do Wieloletniej Prognozy Finansowej Gminy Brody na lata 2014-2020", który otrzymuje nowe brzmienie zgodnie z załącznikiem Nr 2 do niniejszej uchwały.

§ 2

Wykonanie Uchwały powierza się WÓJTOWI GMINY BRODY.

§ 3

Uchwała wchodzi w życie z dniem podjęcia.

PRZEWODNICZĄCY
Rady Gminy w Brodach
inż. Jerzy Szeporek

Wieloletnia Prognoza Finansowa

GMINY BRODY NA LATA 2014 - 2020

Załącznik Nr 1 do uchwały Nr XLV/20 /2014 Rady Gminy w Brodach z dnia 27
czerwca 2014r.

Wyszczególnienie	Dochody ogółem	z tego:										
		Dochody bieżące	w tym:							Dochody majątkowe	w tym:	
			dochody z tytułu udziału we wpływach z podatku dochodowego od osób fizycznych	dochody z tytułu udziału we wpływach z podatku dochodowego od osób prawnych	podatki i opłaty	w tym:		z subwencji ogólnej	z tytułu dotacji i środków przeznaczonych na cele bieżące		ze sprzedaży majątku	z tytułu dotacji oraz środków przeznaczonych na inwestycje
						z podatku od nieruchomości						
Lp	1	1.1	1.1.1	1.1.2	1.1.3	1.1.3.1	1.1.4	1.1.5	1.2	1.2.1	1.2.2	
Formuła	[1.1]+[1.2]											
Wykonanie 2011	29 545 955,86	26 436 105,76	3 025 060,00	14 998,37	3 191 891,39	2 059 460,45	14 104 766,00	6 099 390,00	3 109 850,10	35 811,53	3 074 038,57	
Wykonanie 2012	27 773 641,25	26 673 953,14	3 257 494,00	5 252,93	3 217 442,08	2 132 031,00	13 753 292,00	6 440 472,13	1 099 688,11	4 326,68	1 095 361,43	
Plan 3 kw. 2013	28 769 652,54	28 062 207,54	3 771 289,00	2 000,00	3 167 603,00	2 198 459,00	14 175 868,00	6 705 190,54	707 445,00	20 000,00	687 445,00	
Wykonanie 2013	28 757 100,78	28 064 343,77	3 633 802,00	5 815,82	3 386 444,11	2 238 731,21	14 238 006,00	6 495 157,88	692 757,01	12 977,09	679 779,92	
2014	29 763 936,71	28 028 366,71	3 910 194,00	2 000,00	3 529 037,00	2 260 000,00	14 152 345,00	6 195 064,71	1 735 570,00	20 000,00	1 715 570,00	
2015	26 642 000,00	26 602 000,00	3 600 000,00	2 000,00	3 500 000,00	2 200 000,00	14 200 000,00	5 300 000,00	40 000,00	10 000,00	30 000,00	
2016	26 630 000,00	26 600 000,00	3 600 000,00	0,00	3 500 000,00	2 200 000,00	14 200 000,00	5 300 000,00	30 000,00	0,00	30 000,00	
2017 1)	26 600 000,00	26 600 000,00	3 600 000,00	0,00	3 500 000,00	2 200 000,00	14 200 000,00	5 300 000,00	0,00	0,00	0,00	
2018	26 600 000,00	26 600 000,00	3 600 000,00	0,00	3 500 000,00	2 200 000,00	14 200 000,00	5 300 000,00	0,00	0,00	0,00	
2019	26 600 000,00	26 600 000,00	3 600 000,00	0,00	3 500 000,00	2 200 000,00	14 200 000,00	5 300 000,00	0,00	0,00	0,00	
2020	26 600 000,00	26 600 000,00	3 600 000,00	0,00	3 500 000,00	2 200 000,00	14 200 000,00	5 300 000,00	0,00	0,00	0,00	

Wyszczególnienie	Wydatki ogółem	z tego:								Wydatki majątkowe
		Wydatki bieżące	w tym:					w tym:		
			z tytułu poręczeń i gwarancji	w tym:	na spłatę przejętych zobowiązań samodzielnego publicznego zakładu opieki zdrowotnej przekształconego na zasadach określonych w przepisach o działalności leczniczej, w wysokości w jakiej nie podlegają sfinansowaniu dotacją z budżetu państwa	wydatki na obsługę długu	odsetki i dyskonto określone w art. 243 ust. 1 ustawy	w tym:		
				gwarancje i poręczenia podlegające wyłączeniu z limitu spłaty zobowiązań, o którym mowa w art. 243 ustawy				odsetki i dyskonto podlegające wyłączeniu z limitu spłaty zobowiązań, o którym mowa w art. 243 ustawy, w terminie nie dłuższym niż 90 dni po zakończeniu programu, projektu lub zadania i otrzymaniu refundacji z tych środków (bez odsetek i dyskonta od zobowiązań na wkład krajowy)	odsetki i dyskonto podlegające wyłączeniu z limitu spłaty zobowiązań, o którym mowa w art. 243 ustawy, z tytułu zobowiązań zaciągniętych na wkład krajowy	
2.1	2.1.1	2.1.1.1	2.1.2	2.1.3	2.1.3.1	2.1.3.1.1	2.1.3.1.2	2.2		
Lp	2	2.1	2.1.1	2.1.1.1	2.1.2	2.1.3	2.1.3.1	2.1.3.1.1	2.1.3.1.2	2.2
Formuła	[2.1] + [2.2]									
Wykonanie 2011	28 299 865,65	22 788 636,92	0,00	0,00	x	435 806,54	431 423,60	0,00	0,00	5 511 228,73
Wykonanie 2012	25 565 199,70	23 828 939,87	0,00	0,00	x	436 321,28	432 644,66	0,00	0,00	1 736 259,83
Plan 3 kw. 2013	28 055 139,54	25 129 628,54	0,00	0,00	x	354 000,00	350 500,00	0,00	0,00	2 925 511,00
Wykonanie 2013	26 631 719,04	24 365 022,96	0,00	0,00	x	209 627,22	206 321,69	0,00	0,00	2 266 696,08
2014	29 659 950,71	24 782 543,71	0,00	0,00	0,00	190 000,00	180 000,00	0,00	0,00	4 877 407,00
2015	24 992 000,00	24 000 000,00	0,00	0,00	0,00	175 000,00	175 000,00	0,00	0,00	992 000,00
2016	25 230 000,00	24 100 000,00	0,00	0,00	0,00	74 000,00	74 000,00	0,00	0,00	1 130 000,00
2017 1)	26 600 000,00	24 500 000,00	0,00	0,00	0,00	0,00	0,00	0,00	0,00	2 100 000,00
2018	26 600 000,00	24 500 000,00	0,00	0,00	0,00	0,00	0,00	0,00	0,00	2 100 000,00
2019	26 600 000,00	24 500 000,00	0,00	0,00	x	0,00	0,00	0,00	0,00	2 100 000,00
2020	26 600 000,00	24 500 000,00	0,00	0,00	x	0,00	0,00	0,00	0,00	2 100 000,00

Wyszczególnienie	Wynik budżetu	Przychody budżetu	z tego:							
			Nadwyżka budżetowa z lat ubiegłych	w tym:	Wolne środki, o których mowa w art. 217 ust.2 pkt 6 ustawy	w tym:	Kredyty, pożyczki, emisja papierów wartościowych	w tym:	Inne przychody niezwiązane z zaciągnięciem długu	w tym:
				na pokrycie deficytu budżetu		na pokrycie deficytu budżetu		na pokrycie deficytu budżetu		na pokrycie deficytu budżetu
Lp	3	4	4.1	4.1.1	4.2	4.2.1	4.3	4.3.1	4.4	4.4.1
Formuła	[1] -[2]	[4.1] + [4.2] + [4.3] + [4.4]								
Wykonanie 2011	1 246 090,21	2 168 431,78	0,00	0,00	2 168 431,78	0,00	0,00	0,00	0,00	0,00
Wykonanie 2012	2 208 441,55	382 597,78	0,00	0,00	382 597,78	0,00	0,00	0,00	0,00	0,00
Plan 3 kw. 2013	714 513,00	985 487,00	0,00	0,00	763 039,00	0,00	222 448,00	0,00	0,00	0,00
Wykonanie 2013	2 125 381,74	1 003 680,33	0,00	0,00	763 039,33	0,00	222 448,00	0,00	18 193,00	0,00
2014	103 986,00	1 546 014,00	0,00	0,00	1 046 014,00	0,00	500 000,00	0,00	0,00	0,00
2015	1 650 000,00	0,00	0,00	0,00	0,00	0,00	0,00	0,00	0,00	0,00
2016	1 400 000,00	0,00	0,00	0,00	0,00	0,00	0,00	0,00	0,00	0,00
2017 1)	0,00	0,00	0,00	0,00	0,00	0,00	0,00	0,00	0,00	0,00
2018	0,00	0,00	0,00	0,00	0,00	0,00	0,00	0,00	0,00	0,00
2019	0,00	0,00	0,00	0,00	0,00	0,00	0,00	0,00	0,00	0,00
2020	0,00	0,00	0,00	0,00	0,00	0,00	0,00	0,00	0,00	0,00

Wyszczególnienie	Rozchody budżetu	z tego:					Inne rozchody niezwiązane ze spłatą długu
		Spłaty rat kapitałowych kredytów i pożyczek oraz wykup papierów wartościowych	w tym:			w tym łączna kwota przypadających na dany rok kwot ustawowych wyłączeń z limitu spłaty zobowiązań, o którym mowa w art. 243 ustawy	
			z tego:				
			kwota przypadających na dany rok kwot ustawowych wyłączeń określonych w art. 243 ust. 3 ustawy	kwota przypadających na dany rok kwot ustawowych wyłączeń określonych w art. 243 ust. 3a ustawy	kwota przypadających na dany rok kwot ustawowych wyłączeń innych niż określone w art. 243 ustawy		
Lp	5	5.1	5.1.1	5.1.1.1	5.1.1.2	5.1.1.3	5.2
Formuła	[5.1] + [5.2]		[5.1.1.1] + [5.1.1.2] + [5.1.1.3]				
Wykonanie 2011	3 031 924,21	3 031 924,21	0,00	0,00	0,00	0,00	0,00
Wykonanie 2012	1 828 000,00	1 828 000,00	0,00	0,00	0,00	0,00	0,00
Plan 3 kw. 2013	1 700 000,00	1 700 000,00	0,00	0,00	0,00	0,00	0,00
Wykonanie 2013	1 940 641,00	1 922 448,00	222 448,00	222 448,00	0,00	0,00	18 193,00
2014	1 650 000,00	1 650 000,00	0,00	0,00	0,00	0,00	0,00
2015	1 650 000,00	1 650 000,00	0,00	0,00	0,00	0,00	0,00
2016	1 400 000,00	1 400 000,00	0,00	0,00	0,00	0,00	0,00
2017 1)	0,00	0,00	0,00	0,00	0,00	0,00	0,00
2018	0,00	0,00	0,00	0,00	0,00	0,00	0,00
2019	0,00	0,00	0,00	0,00	0,00	0,00	0,00
2020	0,00	0,00	0,00	0,00	0,00	0,00	0,00

Wyszczególnienie	Kwota długu	Kwota zobowiązań wynikających z przejęcia przez jednostkę samorządu terytorialnego zobowiązań po likwidowanych i przekształcanych jednostkach zaliczanych do sektora finansów publicznych	Relacja zrównoważenia wydatków bieżących, o której mowa w art. 242 ustawy	
			Różnica między dochodami bieżącymi a wydatkami bieżącymi	Różnica między dochodami bieżącymi, skorygowanymi o środki a wydatkami bieżącymi, pomniejszonymi o wydatki
Lp	6	7	8.1	8.2
Formuła			[1.1] - [2.1]	[1.1] + [4.1] + [4.2] - ([2.1] + [2.1.2])
Wykonanie 2011	7 728 000,00	0,00	3 647 468,84	5 815 900,62
Wykonanie 2012	5 900 000,00	0,00	2 845 013,27	3 227 611,05
Plan 3 kw. 2013	4 422 448,00	0,00	2 932 579,00	3 695 618,00
Wykonanie 2013	4 200 000,00	0,00	3 699 320,81	4 462 360,14
2014	3 050 000,00	0,00	3 245 823,00	4 291 837,00
2015	1 400 000,00	0,00	2 602 000,00	2 602 000,00
2016	0,00	0,00	2 500 000,00	2 500 000,00
2017 1)	0,00	0,00	2 100 000,00	2 100 000,00
2018	0,00	0,00	2 100 000,00	2 100 000,00
2019	0,00	0,00	2 100 000,00	2 100 000,00
2020	0,00	0,00	2 100 000,00	2 100 000,00

Wyszczególnienie	Wskaźnik spłaty zobowiązań								
	Wskaźnik planowanej łącznej kwoty spłaty zobowiązań, o której mowa w art. 243 ust. 1 ustawy do dochodów, bez uwzględnienia zobowiązań związku współtworzonego przez jednostkę samorządu terytorialnego i bez uwzględniania ustawowych wyłączeń przypadających na dany rok.	Wskaźnik planowanej łącznej kwoty spłaty zobowiązań, o której mowa w art. 243 ust. 1 ustawy do dochodów, bez uwzględnienia zobowiązań związku współtworzonego przez jednostkę samorządu terytorialnego, po uwzględnieniu ustawowych wyłączeń przypadających na dany rok	Kwota zobowiązań związku współtworzonego przez jednostkę samorządu terytorialnego przypadających do spłaty w danym roku budżetowym, podlegająca doliczeniu zgodnie z art. 244 ustawy	Wskaźnik planowanej łącznej kwoty spłaty zobowiązań, o której mowa w art. 243 ust. 1 ustawy do dochodów, po uwzględnieniu zobowiązań związku współtworzonego przez jednostkę samorządu terytorialnego oraz po uwzględnieniu ustawowych wyłączeń przypadających na dany rok	Wskaźnik dochodów bieżących powiększonych o dochody ze sprzedaży majątku oraz pomniejszonych o wydatki bieżące, do dochodów budżetu, ustalony dla danego roku (wskaźnik jednoroczny)	Dopuszczalny wskaźnik spłaty zobowiązań określony w art. 243 ustawy, po uwzględnieniu ustawowych wyłączeń, obliczony w oparciu o plan 3 kwartału roku poprzedzającego pierwszy rok prognozy (wskaźnik ustalony w oparciu o średnią arytmetyczną z 3 poprzednich lat)	Dopuszczalny wskaźnik spłaty zobowiązań określony w art. 243 ustawy, po uwzględnieniu ustawowych wyłączeń, obliczony w oparciu o wykonanie roku poprzedzającego pierwszy rok prognozy (wskaźnik ustalony w oparciu o średnią arytmetyczną z 3 poprzednich lat)	Informacja o spełnieniu wskaźnika spłaty zobowiązań określonego w art. 243 ustawy, po uwzględnieniu zobowiązań związku współtworzonego przez jednostkę samorządu terytorialnego oraz po uwzględnieniu ustawowych wyłączeń, obliczonego w oparciu o plan 3 kwartałów roku poprzedzającego rok budżetowy	Informacja o spełnieniu wskaźnika spłaty zobowiązań określonego w art. 243 ustawy, po uwzględnieniu zobowiązań związku współtworzonego przez jednostkę samorządu terytorialnego oraz po uwzględnieniu ustawowych wyłączeń, obliczonego w oparciu o wykonanie roku poprzedzającego rok budżetowy
Lp	9.1	9.2	9.3	9.4	9.5	9.6	9.6.1	9.7	9.7.1
Formuła	$\frac{[(2.1.1.) + (2.1.3.1.) + (5.1.)]}{[1]}$	$\frac{[(2.1.1.) - (2.1.1.B) + (2.1.3.1.) - (2.1.3.1.A) + (2.1.3.1.B) + (2.1.3.1.C) + (2.1.3.1.D) + (2.1.3.1.E) + (2.1.3.1.F) + (2.1.3.1.G) + (2.1.3.1.H) + (2.1.3.1.I) + (2.1.3.1.J) + (2.1.3.1.K) + (2.1.3.1.L) + (2.1.3.1.M) + (2.1.3.1.N) + (2.1.3.1.O) + (2.1.3.1.P) + (2.1.3.1.Q) + (2.1.3.1.R) + (2.1.3.1.S) + (2.1.3.1.T) + (2.1.3.1.U) + (2.1.3.1.V) + (2.1.3.1.W) + (2.1.3.1.X) + (2.1.3.1.Y) + (2.1.3.1.Z)]}{[1]}$		$\frac{[(2.1.1.) + (2.1.1.B) + (2.1.3.1.) + (2.1.3.1.A) + (2.1.3.1.B) + (2.1.3.1.C) + (2.1.3.1.D) + (2.1.3.1.E) + (2.1.3.1.F) + (2.1.3.1.G) + (2.1.3.1.H) + (2.1.3.1.I) + (2.1.3.1.J) + (2.1.3.1.K) + (2.1.3.1.L) + (2.1.3.1.M) + (2.1.3.1.N) + (2.1.3.1.O) + (2.1.3.1.P) + (2.1.3.1.Q) + (2.1.3.1.R) + (2.1.3.1.S) + (2.1.3.1.T) + (2.1.3.1.U) + (2.1.3.1.V) + (2.1.3.1.W) + (2.1.3.1.X) + (2.1.3.1.Y) + (2.1.3.1.Z)]}{[1]}$	$\frac{[(1.1.) - (15.1.A)] + [(1.2.1.) - (2.1.) - (2.1.2.) + (15.2.A)]}{[(1.) - (15.1.A)]}$	średnia z trzech poprzednich lat [9.5]	średnia z trzech poprzednich lat [9.5]	[9.4] <= [9.6]	[9.4] <= [9.6.1]
Wykonanie 2011	11,72%	11,72%	0,00	11,72%	12,47%	0,00%	0,00%	TAK	TAK
Wykonanie 2012	8,14%	8,14%	0,00	8,14%	10,26%	0,00%	0,00%	TAK	TAK
Plan 3 kw. 2013	7,13%	7,13%	0,00	7,13%	10,26%	0,00%	0,00%	TAK	TAK
Wykonanie 2013	7,40%	6,63%	0,00	6,63%	12,91%	0,00%	0,00%	TAK	TAK
2014	6,15%	6,15%	0,00	6,15%	10,97%	11,00%	11,88%	TAK	TAK
2015	6,85%	6,85%	0,00	6,85%	9,80%	10,50%	11,38%	TAK	TAK
2016	5,54%	5,54%	0,00	5,54%	9,39%	10,34%	11,23%	TAK	TAK
2017 1)	0,00%	0,00%	0,00	0,00%	7,89%	10,05%	10,05%	TAK	TAK
2018	0,00%	0,00%	0,00	0,00%	7,89%	9,03%	9,03%	TAK	TAK
2019	0,00%	0,00%	0,00	0,00%	7,89%	8,39%	8,39%	TAK	TAK
2020	0,00%	0,00%	0,00	0,00%	7,89%	7,89%	7,89%	TAK	TAK

Wyszczególnienie	Przeznaczenie prognozowanej nadwyżki budżetowej	Informacje uzupełniające o wybranych rodzajach wydatków budżetowych										
		w tym na:						z tego:		Wydatki inwestycyjne kontynuowane	Nowe wydatki inwestycyjne	Wydatki majątkowe w formie dotacji
		Splaty kredytów, pożyczek i wykup papierów wartościowych	Wydatki bieżące na wynagrodzenia i składki od nich naliczane	Wydatki związane z funkcjonowaniem organów jednostki samorządu terytorialnego	Wydatki objęte limitem, o którym mowa w art. 226 ust. 3 pkt 4 ustawy	bieżące	majątkowe					
Lp	10	10.1	11.1	11.2	11.3	11.3.1	11.3.2	11.4	11.5	11.6		
Formuła					[11.3.1] + [11.3.2]							
Wykonanie 2011	0,00	0,00	10 451 526,15	2 804 479,64	5 109 256,36	921 653,00	4 187 603,36	4 158 662,06	1 299 615,76	52 950,91		
Wykonanie 2012	0,00	0,00	10 806 492,81	2 780 842,65	1 873 074,00	1 292 356,00	580 718,00	154 576,11	860 400,92	721 282,80		
Plan 3 kw. 2013	0,00	0,00	11 104 954,57	2 778 660,00	1 905 732,00	785 717,00	1 120 015,00	957 285,00	1 193 166,00	775 060,00		
Wykonanie 2013	0,00	0,00	11 059 133,11	2 760 837,48	1 659 419,19	885 717,00	773 702,19	710 972,19	948 538,03	607 185,86		
2014	103 986,00	103 986,00	11 062 334,21	2 866 000,00	4 372 130,00	850 527,00	3 521 603,00	1 006 603,00	2 217 580,00	1 370 224,00		
2015	1 650 000,00	1 650 000,00	11 000 000,00	2 800 000,00	10 000,00	10 000,00	0,00	0,00	992 000,00	0,00		
2016	1 400 000,00	1 400 000,00	11 050 000,00	2 820 000,00	10 000,00	10 000,00	0,00	0,00	1 130 000,00	0,00		
2017 1)	0,00	0,00	11 100 000,00	2 850 000,00	8 000,00	8 000,00	0,00	0,00	2 100 000,00	0,00		
2018	0,00	0,00	11 100 000,00	2 850 000,00	6 000,00	6 000,00	0,00	0,00	2 100 000,00	0,00		
2019	0,00	0,00	11 100 000,00	2 850 000,00	5 000,00	5 000,00	0,00	0,00	2 100 000,00	0,00		
2020	0,00	0,00	11 100 000,00	2 850 000,00	5 000,00	5 000,00	0,00	0,00	2 100 000,00	0,00		

Wyszczególnienie	Finansowanie programów, projektów lub zadań realizowanych z udziałem środków, o których mowa w art. 5 ust. 1 pkt 2 i 3 ustawy								
	Dochody bieżące na programy, projekty lub zadania finansowane z udziałem środków, o których mowa w art. 5 ust. 1 pkt 2 i 3 ustawy	w tym:		Dochody majątkowe na programy, projekty lub zadania finansowane z udziałem środków, o których mowa w art. 5 ust. 1 pkt 2 i 3 ustawy	w tym:		Wydatki bieżące na programy, projekty lub zadania finansowane z udziałem środków, o których mowa w art. 5 ust. 1 pkt 2 i 3 ustawy	w tym: finansowane środkami określonymi w art. 5 ust. 1 pkt 2 ustawy	Wydatki bieżące na realizację programu, projektu lub zadania wynikające wyłącznie z zawartych umów z podmiotem dysponującym środkami, o których mowa w art. 5 ust. 1 pkt 2 ustawy
		środki określone w art. 5 ust. 1 pkt 2 ustawy	w tym:		środki określone w art. 5 ust. 1 pkt 2 ustawy	w tym:			
			środki określone w art. 5 ust. 1 pkt 2 ustawy wynikające wyłącznie z zawartych umów na realizację programu, projektu lub zadania			środki określone w art. 5 ust. 1 pkt 2 ustawy			
Lp	12.1	12.1.1	12.1.1.1	12.2	12.2.1	12.2.1.1	12.3	12.3.1	12.3.2
Formuła									
Wykonanie 2011	268 617,28	250 617,28	250 617,28	2 214 341,61	2 214 341,61	2 214 341,61	280 871,48	250 617,28	280 871,48
Wykonanie 2012	347 670,95	331 670,95	331 670,95	293 204,10	293 204,10	293 204,10	358 259,15	331 670,95	358 259,15
Plan 3 kw. 2013	349 839,00	301 742,00	301 742,00	359 249,00	359 249,00	359 249,00	373 040,00	301 742,00	373 040,00
Wykonanie 2013	275 830,19	275 830,19	275 830,19	335 389,90	335 389,90	335 389,90	324 618,75	275 830,19	324 618,75
2014	180 406,00	180 406,00	180 406,00	536 170,00	536 170,00	487 390,00	212 242,00	180 406,00	212 242,00
2015	0,00	0,00	0,00	0,00	0,00	0,00	0,00	0,00	0,00
2016	0,00	0,00	0,00	0,00	0,00	0,00	0,00	0,00	0,00
2017 1)	0,00	0,00	0,00	0,00	0,00	0,00	0,00	0,00	0,00
2018	0,00	0,00	0,00	0,00	0,00	0,00	0,00	0,00	0,00
2019	0,00	0,00	0,00	0,00	0,00	0,00	0,00	0,00	0,00
2020	0,00	0,00	0,00	0,00	0,00	0,00	0,00	0,00	0,00

Wyszczególnienie	Wydatki majątkowe na programy, projekty lub zadania finansowane z udziałem środków, o których mowa w art. 5 ust. 1 pkt 2 i 3 ustawy	w tym:	Wydatki majątkowe na realizację programu, projektu lub zadania wynikające wyłącznie z zawartych umów z podmiotem dysponującym środkami, o których mowa w art. 5 ust. 1 pkt 2 ustawy	Wydatki na wkład krajowy w związku z umową na realizację programu, projektu lub zadania finansowanego z udziałem środków, o których mowa w art. 5 ust. 1 pkt 2 ustawy bez względu na stopień finansowania tymi środkami	w tym:	Wydatki na wkład krajowy w związku z zawartą po dniu 1 stycznia 2013 r. umową na realizację programu, projektu lub zadania finansowanego w co najmniej 60% środkami, o których mowa w art. 5 ust. 1 pkt 2 ustawy	w tym:	Przychody z tytułu kredytów, pożyczek, emisji papierów wartościowych powstające w związku z umową na realizację programu, projektu lub zadania finansowanego z udziałem środków, o których mowa w art. 5 ust. 1 pkt 2 ustawy bez względu na stopień finansowania tymi środkami	w tym:
		finansowane środkami określonymi w art. 5 ust. 1 pkt 2 ustawy			w związku z już zawartą umową na realizację programu, projektu lub zadania		w związku z już zawartą umową na realizację programu, projektu lub zadania		w związku z już zawartą umową na realizację programu, projektu lub zadania
Lp	12.4	12.4.1	12.4.2	12.5	12.5.1	12.6	12.6.1	12.7	12.7.1
Formuła									
Wykonanie 2011	4 082 925,38	2 214 341,61	4 082 925,38	0,00	0,00	0,00	0,00	0,00	0,00
Wykonanie 2012	414 646,12	293 204,10	414 646,12	0,00	0,00	0,00	0,00	0,00	0,00
Plan 3 kw. 2013	820 046,00	355 998,00	820 046,00	0,00	0,00	0,00	0,00	0,00	0,00
Wykonanie 2013	505 016,52	323 506,00	505 016,52	48 047,84	48 047,84	48 047,84	48 047,84	0,00	0,00
2014	887 263,00	536 170,00	812 263,00	9 551,00	9 551,00	9 551,00	9 551,00	0,00	0,00
2015	0,00	0,00	0,00	0,00	0,00	0,00	0,00	0,00	0,00
2016	0,00	0,00	0,00	0,00	0,00	0,00	0,00	0,00	0,00
2017 1)	0,00	0,00	0,00	0,00	0,00	0,00	0,00	0,00	0,00
2018	0,00	0,00	0,00	0,00	0,00	0,00	0,00	0,00	0,00
2019	0,00	0,00	0,00	0,00	0,00	0,00	0,00	0,00	0,00
2020	0,00	0,00	0,00	0,00	0,00	0,00	0,00	0,00	0,00

Wyszczególnienie	Kwoty dotyczące przejęcia i spłaty zobowiązań po samodzielnych publicznych zakładach opieki zdrowotnej oraz pokrycia ujemnego wyniku								
	Przychody z tytułu kredytów, pożyczek, emisji papierów wartościowych powstające w związku z zawartą po dniu 1 stycznia 2013 r. umową na realizację programu, projektu lub zadania finansowanego w co najmniej 60% środkami, o których mowa w art. 5 ust. 1 pkt 2 ustawy	w tym:	Kwota zobowiązań wynikających z przejęcia przez jednostkę samorządu terytorialnego zobowiązań po likwidowanych i przekształcanych samodzielnych zakładach opieki zdrowotnej	Dochody budżetowe z tytułu dotacji celowej z budżetu państwa, o której mowa w art. 196 ustawy z dnia 15 kwietnia 2011 r. o działalności leczniczej (Dz.U. Nr 112, poz. 654, z późn. zm.)	Wysokość zobowiązań podlegających umorzeniu, o którym mowa w art. 190 ustawy o działalności leczniczej	Wydatki na spłatę przyjętych zobowiązań samodzielnego publicznego zakładu opieki zdrowotnej przekształconego na zasadach określonych w przepisach o działalności leczniczej	Wydatki na spłatę przyjętych zobowiązań samodzielnego publicznego zakładu opieki zdrowotnej likwidowanego na zasadach określonych w przepisach o działalności leczniczej	Wydatki na spłatę zobowiązań samodzielnego publicznego zakładu opieki zdrowotnej przyjętych do końca 2011 r. na podstawie przepisów o zakładach opieki zdrowotnej	Wydatki bieżące na pokrycie ujemnego wyniku finansowego samodzielnego publicznego zakładu opieki zdrowotnej
		w związku z już zawartą umową na realizację programu, projektu lub zadania							
Lp	12.8	12.8.1	13.1	13.2	13.3	13.4	13.5	13.6	13.7
Formuła									
Wykonanie 2011	0,00	0,00	0,00	0,00	0,00	0,00	0,00	0,00	0,00
Wykonanie 2012	0,00	0,00	0,00	0,00	0,00	0,00	0,00	0,00	0,00
Plan 3 kw. 2013	0,00	0,00	0,00	0,00	0,00	0,00	0,00	0,00	0,00
Wykonanie 2013	0,00	0,00	0,00	0,00	0,00	0,00	0,00	0,00	0,00
2014	0,00	0,00	0,00	0,00	0,00	0,00	0,00	0,00	0,00
2015	0,00	0,00	0,00	0,00	0,00	0,00	0,00	0,00	0,00
2016	0,00	0,00	0,00	0,00	0,00	0,00	0,00	0,00	0,00
2017 1)	0,00	0,00	0,00	0,00	0,00	0,00	0,00	0,00	0,00
2018	0,00	0,00	0,00	0,00	0,00	0,00	0,00	0,00	0,00
2019	0,00	0,00	0,00	0,00	0,00	0,00	0,00	0,00	0,00
2020	0,00	0,00	0,00	0,00	0,00	0,00	0,00	0,00	0,00

Wyszczególnienie	Dane uzupełniające o długu i jego spłacie							Dane dotyczące emitowanych obligacji przychodowych		
	Spłaty rat kapitałowych oraz wykup papierów wartościowych, o których mowa w pkt. 5.1., wynikające wyłącznie z tytułu zobowiązań już zaciągniętych	Kwota długu, którego planowana spłata dokona się z wydatków budżetu	Wydatki zmniejszające dług	w tym:			Wynik operacji niekasowych wpływających na kwotę długu (m.in. umorzenia, różnice kursowe)	Środki z przedsięwzięcia gromadzone na rachunku bankowym	w tym:	
				spłata zobowiązań wymagalnych z lat poprzednich, innych niż w poz. 14.3.3	związane z umowami zaliczanymi do tytułów dłużnych wliczanych do państwowego długu publicznego	wypłaty z tytułu wymagalnych poręczeń i gwarancji			środki na zaspokojenie roszczeń obligatariuszy	Wydatki bieżące z tytułu świadczenia emitenta należnego obligatariuszom, nieuwzględniane w limicie spłaty zobowiązań, o którym mowa w art. 243 ustawy
Lp	14.1	14.2	14.3	14.3.1	14.3.2	14.3.3	14.4	15.1	15.1.1	15.2
Formuła										
Wykonanie 2011	3 031 924,21	0,00	0,00	0,00	0,00	0,00	261 028,54	0,00	0,00	0,00
Wykonanie 2012	1 828 000,00	0,00	0,00	0,00	0,00	0,00	0,00	0,00	0,00	0,00
Plan 3 kw. 2013	1 700 000,00	0,00	0,00	0,00	0,00	0,00	0,00	0,00	0,00	0,00
Wykonanie 2013	1 922 448,00	0,00	0,00	0,00	0,00	0,00	0,00	0,00	0,00	0,00
2014	1 650 000,00	0,00	0,00	0,00	0,00	0,00	0,00	0,00	0,00	0,00
2015	1 550 000,00	0,00	0,00	0,00	0,00	0,00	0,00	0,00	0,00	0,00
2016	1 000 000,00	0,00	0,00	0,00	0,00	0,00	0,00	0,00	0,00	0,00
2017 1)	0,00	0,00	0,00	0,00	0,00	0,00	0,00	0,00	0,00	0,00
2018	0,00	0,00	0,00	0,00	0,00	0,00	0,00	0,00	0,00	0,00
2019	0,00	0,00	0,00	0,00	0,00	0,00	0,00	0,00	0,00	0,00
2020	0,00	0,00	0,00	0,00	0,00	0,00	0,00	0,00	0,00	0,00

PRZEWODNICZĄCY
Rady Gminy w Brodach
inż. Jerzy Stąporek

OBJAŚNIENIA
DO WPROWADZONYCH ZMIAN W WIELOLETNIEJ PROGNOZIE
FINANSOWEJ
GMINY BRODY NA LATA 2014 - 2020.

Wprowadzone zmiany w Wieloletniej Prognozie Finansowej Gminy Brody na lata 2014 - 2020 dotyczą:

1. zwiększenia planowanych dochodów budżetowych z tytułu planowanych dotacji celowych i zmniejszenia planowanych środków z Programu Rozwoju Obszarów Wiejskich na lata 2007 – 2013 i dotacji celowej.
2. wprowadza się środki z nadwyżki budżetu z lat ubiegłych.

PRZEWODNICZĄCY
Rady Gminy w Brodach
inż. Jerzy Stąporek

UCHWAŁA NR XLV/281/2014

RADY GMINY W BRODACH

RADA GMINY
W BRODACH

z dnia 27 czerwca 2014 roku

w sprawie wprowadzenia zmian w budżecie gminy na 2014r.

Na podstawie art. 18 ust. 2 pkt. 4 i pkt. 9 lit. i ustawy z dnia 08 marca 1990 roku o samorządzie gminnym (tekst jednolity Dz. U. z 2013r., poz.594 z późniejszymi zmianami), art. 212 ust. 1 pkt. 1, 2, 3, 4 i 5, art. 214 ust. 1, art. 235 ust. 1, 2 i 3 oraz art. 236 ust. 1, 2, 3 i 4 ustawy z dnia 27 sierpnia 2009r. o finansach publicznych (tekst jednolity Dz. U. z 2013r., poz. 885 z późniejszymi zmianami) **Rada Gminy w Brodach**

u c h w a ł a c o n a s t ę p u j e:

§ 1

W budżecie gminy na rok 2014 dokonuje się następujących zmian w zakresie zadań własnych:

1. Zwiększa się plan dochodów budżetowych o kwotę - 51.988 zł

w dziale 630 - Turystyka, rozdział 63003 - Zadania w zakresie upowszechniania turystyki, § 6630 o kwotę - 19.400 zł

w dziale 900 - Gospodarka komunalna i ochrona środowiska, rozdział 90019 - Wpływy i wydatki związane z gromadzeniem środków z opłat i kar za korzystanie ze środowiska, o kwotę - 32.588 zł
w tym: § 2020 o kwotę - 14.000 zł
§ 2460 o kwotę - 18.588 zł

2. Zmniejsza się plan dochodów budżetowych o kwotę - 68.780 zł

w dziale 630 - Turystyka, rozdział 63003 - Zadania w zakresie upowszechniania turystyki, § 2330 o kwotę - 20.000 zł

w dziale 926 - Kultura fizyczna, rozdział 92601 - Obiekty sportowe, § 6207 o kwotę - 48.780 zł

3. Zwiększa się plan wydatków budżetowych o kwotę - 198.212 zł

w dziale 010 - Rolnictwo i łowiectwo, rozdział 01010 - Infrastruktura wodociągowa i sanitacyjna wsi, § 6050 o kwotę - 10.000 zł

w dziale 600 - Transport i łączność, rozdział 60016 - Drogi publiczne gminne, o kwotę - 70.000 zł
w tym: § 4270 o kwotę - 15.000 zł
§ 4300 o kwotę - 55.000 zł

w dziale 630 - Turystyka, rozdział 63003 - Zadania w zakresie upowszechniania turystyki, o kwotę - 80.624 zł
w tym: § 6050 o kwotę - 13.200 zł
§ 6060 o kwotę - 19.200 zł
§ 6230 o kwotę - 48.224 zł

w dziale 851 - Ochrona zdrowia, rozdział 85111 - Szpitale ogólne,
§ 6220 o kwotę - 5.000 zł

w dziale 900 - Gospodarka komunalna i ochrona środowiska, rozdział 90019 - Wpływy i
wydatki związane z gromadzeniem środków z opłat i kar za korzystanie ze środowiska,
§ 4300 o kwotę - 32.588 zł

4. Zmniejsza się plan wydatków budżetowych o kwotę - 108.000 zł

w dziale 630 - Turystyka, rozdział 63003 - Zadania w zakresie upowszechniania
turystyki, o kwotę - 33.000 zł
w tym: § 4210 o kwotę -15.000 zł
§ 4300 o kwotę - 18.000 zł

w dziale 926 - Kultura fizyczna, rozdział 92601 - Obiekty sportowe, o kwotę... - 75.000 zł
w tym: § 6057 o kwotę - 48.780 zł
§ 6059 o kwotę - 26.220 zł

**5. Zwiększa się przychody budżetu, § 950 - Wolne środki o których mowa w art.
217 ust.2 pkt 6 ustawy, o kwotę - 107.004 zł**

**6. Określa się maksymalną wysokość pożyczek udzielanych przez Wójta Gminy
Brody w 2014r. do kwoty 74.010 zł na okres nie przekraczający roku
budżetowego.**

§ 2

W uchwale Nr XXXVIII/249/2013 Rady Gminy w Brodach z dnia 28 grudnia 2013r. w sprawie
uchwalenia budżetu Gminy Brody na 2014 rok zmienia się treść § 3 który otrzymuje nowe
brzmienie:

**" 1) Nadwyżkę budżetu gminy w wysokości 103.986 zł z przeznaczeniem na planowany
wykup obligacji samorządowych.**

**2) Przychody budżetu w wysokości 1.546.014 zł, rozchody w wysokości 1.650.000
zł."**

§ 3

W uchwale Nr XXXVIII/249/2013 Rady Gminy w Brodach z dnia 28 grudnia 2013r. w sprawie
uchwalenia budżetu Gminy Brody na 2014 rok zmienia się treść załączników:

- Nr 4 "Zadania inwestycyjne roczne w 2014r.", który otrzymuje nowe brzmienie zgodnie z
załącznikiem Nr 1 do niniejszej uchwały,

- Nr 5 "Wydatki na programy i projekty realizowane ze środków pochodzących z budżetu Unii
Europejskiej oraz innych środków zagranicznych niepodlegających zwrotowi na 2014 rok",
który otrzymuje nowe brzmienie zgodnie z załącznikiem Nr 2 do niniejszej uchwały,

- Nr 6 "Przychody i rozchody budżetu w 2014r.", który otrzymuje nowe brzmienie zgodnie z
załącznikiem Nr 3 do niniejszej uchwały,

- Nr 8 "Dochody i wydatki związane z realizacją zadań realizowanych na podstawie
porozumień z organami administracji rządowej w 2014r." który otrzymuje nowe brzmienie
zgodnie z załącznikiem Nr 4 do niniejszej uchwały,

- Nr 9 "Dochody i wydatki związane z realizacją zadań realizowanych na podstawie
porozumień pomiędzy jednostkami samorządu terytorialnego w 2014r.", który otrzymuje
nowe brzmienie zgodnie z załącznikiem Nr 5 do niniejszej uchwały,


- Nr 16 "Dotacje celowe w 2014 roku", który otrzymuje nowe brzmienie zgodnie z załącznikiem Nr 6 do niniejszej uchwały.

§ 4

Wykonanie uchwały powierza się Wójtowi Gminy.

§ 5

Uchwała podlega ogłoszeniu w Dzienniku Urzędowym Województwa Świętokrzyskiego i wchodzi w życie z dniem podjęcia.


PRZEWODNICZĄCY
Rady Gminy w Brodach
inż. Jerzy Stąporek


RADCA PRAWNY
K-184
mgr Grażyna Jesłonek

Zadania inwestycyjne roczne w 2014 r.

w złotych

Lp.	Dział	Rozdz.	Nazwa zadania inwestycyjnego	Planowane wydatki						Jednostka org. realizująca zadanie lub koordynująca program
				rok budżetowy 2014 (6+7+9+10)	w tym źródła finansowania			dotacje i środki pochodzące z innych źr.	środki wymienione w art. 5 ust. 1 pkt 2 i 3 u.f.p.	
					dochody własne jst	kredyty i pożyczki	w tym: kredyty i pożyczki zaciągnięte na realizację zadania pod refundację wydatków			
1	2	3	4	5	6	7	8	9	10	11
1.	010	01010	Opracowanie map sytuacyjno wysokościowych i dokumentacji projektowej budowy sieci kanalizacyjnej dla miejscowości Lubienia ul. Henryk	44 500	44 500	-	-	A. B. C. D.	-	Urząd Gminy w Brodach
2	010	01010	Opracowanie projektu budowlanego na wymianę rur azbestowych w miejscowości Krynki ul. Góma	10 000	10 000	-	-	A. B. C. D.	-	Urząd Gminy w Brodach
			razem dział 010	54 500	54 500	-	-	-	-	
3.	600	60017	Przebudowa drogi gminnej w miejscowości Styków ul. Młynarska	68 500	38 500	-	-	A. B. 30 000 C. D.	-	Urząd Gminy w Brodach
4.	600	60016	Budowa wiaty przystankowej przy drodze gminnej w miejscowości Lipie	15 000	15 000	-	-	A. B. C. D.	-	Urząd Gminy w Brodach
5.	600	60016	Budowa drogi dojazdowej do pól w miejscowości Dziurów ul. Spadowa (przedłużenie)	70 000	70 000	-	-	A. B. C. D.	-	Urząd Gminy w Brodach

RADA GMINY
W BRODACH

Załącznik Nr 2
do uchwały Nr XLV/281/2014
Rady Gminy w Brodach
z dnia 27 czerwca 2014r.

Wydatki na programy i projekty realizowane ze środków pochodzących z budżetu Unii Europejskiej oraz innych źródeł zagranicznych, niepodlegających zwrotowi na 2014 rok

L.p.	Projekt	Okres realizacji zadania	Jednostka org. realizująca zadanie lub koordynująca program	Dział	Rozdział	Przewidywane nakłady i źródła finansowania		Wydatki w roku budżetowym 2014
						źródło	kwota	
WYDATKI BIEŻĄCE								
1.	Program: Program Operacyjny Kapitał Ludzki	2008-2014	Gminny Ośrodek Pomocy Społecznej w Brodach	853 852	85395 85214	Wartość zadania:	1 467 527	212 242
	Priorytet: VII Promocja integracji społecznej w ramach Programu					- środki z budżetu j.s.t.	69 181	22 285
	Działanie : 7.1. Rozwój i upowszechnienie aktywnej integracji					- środki z budżetu krajowego	150 859	9 551
	Projekt: Aktywność szansą na lepsze jutro- rozwój i upowszechnianie aktywnej integracji w Gminie Brody					- środki z UE oraz innych źródeł zagranicznych	1 247 487	180 406
	Ogółem wydatki bieżące						1 467 527	212 242
	- środki z budżetu j.s.t.						69 181	22 285
	- środki z budżetu krajowego						150 859	9 551
	- środki z UE oraz innych źródeł zagranicznych						1 247 487	180 406
WYDATKI MAJĄTKOWE								
2.	Program: Regionalny Program Operacyjny	2008-2014	Urząd Gminy w Brodach	720	72095	Wartość zadania:	238.601	222 789
	Priorytet: 2. Wsparcie innowacyjności, budowa społeczeństwa informacyjnego oraz wzrost potencjału inwestycyjnego regionu					- środki z budżetu j.s.t.	48 746	39 115
	Działanie: 2.2 Budowa Infrastruktury Społeczeństwa Informacyjnego					- środki z budżetu krajowego	-	-
	Projekt: "e-świętokrzyskie Rozbudowa Infrastruktury Informatycznej JST"					- środki z UE oraz innych źródeł zagranicznych	189.855	183 674

3.	Program: Regionalny Program Operacyjny	2008-2014	Urząd Gminy w Brodach	720	72095	Wartość zadania:	84.968	84 968
	Priorytet: 2. Wsparcie innowacyjności, budowa społeczeństwa informacyjnego oraz wzrost potencjału inwestycyjnego regionu					- środki z budżetu j.s.t.	19.883	19 883
	Działanie: 2.2 Budowa Infrastruktury Społeczeństwa Informacyjnego					- środki z budżetu krajowego	-	-
	Projekt: "e-świętokrzyskie Budowa Systemu Informacji Przestrzennej Województwa Świętokrzyskiego"					- środki z UE oraz innych źródeł zagranicznych	65.085	65 085
4.	Program: Rozwój Obszarów Wiejskich 2007 - 2013	2014	Urząd Gminy w Brodach	630	63095	Wartość zadania:	75 000	75 000
	Oś: 4.LEADER							
	Działanie : 413 Wdrażanie lokalnych strategii rozwoju dla małych projektów					- środki z budżetu j.s.t.	26 220	26 220
	Projekt: Utworzenie strefy czynnego wypoczynku i biwakowania przy "oczku wodnym" w Brodach					- środki z budżetu krajowego	-	-
						- środki z UE oraz innych źródeł zagranicznych	48 780	48 780
5.	Program: Rozwój Obszarów Wiejskich 2007 - 2013	2013-2014	Urząd Gminy w Brodach	926	92601	Wartość zadania:	507 506	504 506
	Oś: 4.LEADER							
	Działanie : 413 Wdrażanie lokalnych strategii rozwoju					- środki z budżetu j.s.t.	268 875	265 875
	Projekt: Budowa boiska wielofunkcyjnego o nawierzchni z trawy syntetycznej w Brodach					- środki z budżetu krajowego	-	-
						- środki z UE oraz innych źródeł zagranicznych	238 631	238 631
	Ogółem wydatki majątkowe						906 075	887 263
	- środki z budżetu j.s.t.						363 724	351 093
	- środki z budżetu krajowego						-	-
	- środki z UE oraz innych źródeł zagranicznych						542 351	536 170
	Ogółem wydatki						2 373 602	1 099 505
	- środki z budżetu j.s.t.						432 905	373 378
	- środki z budżetu krajowego						150 859	9 551
	- środki z UE oraz innych źródeł zagranicznych						1 789 838	716 576


PRZEWODNICZĄCY
Rady Gminy w Brodach
Wz. Jerzy Stąporek

Przychody i rozchody budżetu w 2014r.

RADA GMINY
W BRODACH

w złotych

Lp.	Treść	Klasyfikacja §	Kwota
1	2	3	4
Przychody ogółem:			1 546 014,00
1	Wolne środki, o których mowa w art. 217 ust.2 pkt 6 ustawy	950	1 046 014,00
2	Przychody z zaciągniętych pożyczek i kredytów na rynku krajowym	952	500 000,00
Rozchody ogółem:			1 650 000,00
1	Wykup innych papierów wartościowych	982	1 450 000,00
2	Splaty otrzymanych krajowych pożyczek i kredytów	992	200 000,00

PRZEWODNICZĄCY
Rady Gminy w Brodach
Jerzy Stępek

Dochody i wydatki związane z realizacją zadań na podstawie porozumień z organami administracji rządowej w 2014 r.

w złotych

Dział	Rozdział	§	Dotacje ogółem	Wydatki ogółem	z tego:				
					Wydatki bieżące	w tym:			Wydatki majątkowe
						wynagrodzenia i pochodne od wynagrodzeń	dotacje	pozostałe	
1	2	3	4	5	6	7	8	9	10
710	71035	2020	1 000	1 000	1 000	-	-	1 000	-
900	90019	2020	14 000	14 000	14 000	-	-	14 000	-
Ogółem				15 000	15 000	-	-	15 000	-

PRZEWODNICZĄCY
Rady Gminy w Brodach

mgr Henryk Stąporek

Dochody i wydatki związane z realizacją zadań realizowanych na podstawie porozumień pomiędzy jednostkami samorządu terytorialnego w 2014r.

w złotych

z tego:

w tym:

Nazwa zadania	Dział	Rozdział	Dochody ogółem	§	Wydatki ogółem	z tego:						Wydatki majątkowe
						Wydatki bieżące	w tym:					
							Wynagrodzenia i pochodne od wynagrodzeń	Dotacje	Wydatki na na obsługę długu (odsetki)	Wydatki z tytułu poręczeń i gwarancji	Pozostałe	
1	2	3	4	5	6	7	8	9	10	11	12	13
Przebudowa drogi gminnej w miejscowości Styków ul. Młynarska	600	60017	30 000	6630	30 000	-	-	-	-	-	-	30 000
Dofinansowanie wychowania przedszkolnego dzieci uczęszczających z gminy Brody do przedszkola w Gminie Ostrowiec	801	80104	0	0	8 000	8 000	-	8 000	-	-	-	-
Dofinansowanie wychowania przedszkolnego dzieci uczęszczających z gminy Brody do oddziału przedszkolnego w Gminie Kunów	801	80103	0	0	10 000	10 000	-	10 000	-	-	-	-
Utworzenie strefy rekreacji i czynnego wypoczynku nad zalewem w Rudzie w ramach "Odnowy wsi Świętokrzyskiej na 2014r." Województwo Świętokrzyskie	630	63003	19 400	6630	32 400	-	-	-	-	-	-	32 400
razem	-	-	49 400	-	80 400	18 000	-	18 000	-	-	-	62 400

PRZEWODNICZĄCY
Rady Gminy w Brodach

mgr Jerzy Stąpczyk

Dotacje celowe w 2014 roku

w złotych

Lp.	Dział	Rozdział	Nazwa zadania	Jednostka otrzymująca dotację	Kwota dotacji
1	2	3	4	5	6
Dotacje celowe na wydatki bieżące					
Dotacje dla jednostek sektora finansów publicznych					
1.	851	85154	Prowadzenie świetlic socjoterapeutycznych w Brodach, Stykowie, Kuczowie i Krynkach	Centrum Kultury i Aktywności Lokalnej w Brodach ul. Radomska 34	110 000
2.	801	80104	Dofinansowanie wychowania przedszkolnego dzieci uczęszczających z gminy Brody do przedszkola w Gminie Ostrowiec	Gmina Ostrowiec	8 000
3.	801	80103	Dofinansowanie wychowania przedszkolnego dzieci uczęszczających z gminy Brody do oddziału przedszkolnego w Gminie Kunów	Gmina Kunów	10 000
razem dotacje celowe na wydatki bieżące dla jednostek sektora finansów publicznych					128 000
Dotacje dla jednostek spoza sektora finansów publicznych					
4.	851	85154	Przeciwdziałanie alkoholizmowi poprzez organizację spotkań profilaktycznych dla mieszkańców gminy Brody	Stowarzyszenie Profilaktyczno-Społeczne "Rodzina" w Brodach ul. St. Staszica 3	20 000
5.	852	85295	Pomoc społeczna poprzez wspieranie wydawania produktów żywnościowych dla rodzin i osób z gminy Brody w trudnej sytuacji życiowej	Stowarzyszenie Profilaktyczno-Społeczne "Rodzina" w Brodach ul. St. Staszica 3	1 000

Załącznik Nr 6
do uchwały Nr
XLV/281 /2014 Rady Gminy w Brodach
z dnia 27 czerwca 2014r.

6.	852	85295	Pomoc społeczna poprzez wspieranie wydawania produktów żywnościowych dla rodzin i osób z gminy Brody w trudnej sytuacji życiowej	Stowarzyszenie Świętokrzyski Bank Żywności w Ostrowcu Św.	4 000
7.	926	92605	Upowszechnianie kultury fizycznej poprzez szkolenia sportowe organizację i udział w zawodach piłki nożnej odbywających się na terenie gminy Brody	Stowarzyszenie Rozwoju, Sportu i Aktywności Lokalnej "Stykovia" w Stykowie ul. Świętokrzyska 57	4 050
8.	926	92605	Upowszechnianie kultury fizycznej poprzez szkolenia sportowe organizację i udział w zawodach piłki nożnej odbywających się na terenie gminy Brody	Stowarzyszenie Sportowe "Czarni Ruda" w Rudzie ul. Wídok 5	2 900
9.	926	92605	Upowszechnianie i rozwój kultury fizycznej, działalność szkoleniowa w dziedzinie lekkoatletyki	Stowarzyszenie Ludowy Klub Biegacza "RUDNIK" w Rudniku ul. Ostrowiecka 27	10.000
10.	926	92605	Upowszechnianie kultury fizycznej wśród mieszkańców gminy Brody, poprzez szkolenia sportowe organizację oraz uczestnictwo w zawodach organizowanych przez Świętokrzyski Związek Piłki Nożnej w Kielcach	Stowarzyszenie Sportowe "Kamienna" w Brodach ul. Starachowicka 9	47 000
11.	926	92605	Szkolenia sportowe, organizacja i udział w zawodach piłki nożnej odbywających się na terenie gminy Brody	Stowarzyszenie Barchan Krynki w Krynkach ul. Długa 111	3 050
12.	926	92605	Upowszechnienie i rozwój kultury fizycznej, działalność szkoleniowa w dziedzinie wędkarstwa rzutowego	Stowarzyszenie Polski Związek Wędkarski Okręg w Kielcach	2 000
13.	926	92605	Upowszechnienie i rozwój kultury fizycznej, działalność szkoleniowa w dziedzinie piłki siatkowej	Stowarzyszenie Barchan Krynki w Krynkach ul. Długa 111	1 000
			razem dotacje celowe na wydatki bieżące dla jednostek spoza sektora finansów publicznych		95 000
			Razem dotacje celowe na wydatki bieżące		223 000
Dotacje celowe na wydatki majątkowe					
Dotacje dla jednostek sektora finansów publicznych					


Załącznik Nr 6
do uchwały Nr
XLV/281 /2014 Rady Gminy w Brodach
z dnia 27 czerwca 2014r.

14.	010	01010	Zakup wozu asenizacyjnego	Zakład Gospodarki Komunalnej w Brodach ul. Staszica 3	10.000
15.	010	01010	Zakup ultradźwiękowego przetwornika poziomu	Zakład Gospodarki Komunalnej w Brodach ul. Staszica 3	7 000
16.	010	01010	Zakup pomp głębinowych	Zakład Gospodarki Komunalnej w Brodach ul. Staszica 3	13 000
17.	600	60014	Przebudowa dróg powiatowych nr: 0623T Krynki Duże – Rudnik oraz nr 0624 T Brody – Krynki Duże – Krynki Małe – poprawa parametrów bezpieczeństwa ruchu drogowego – etap I	Powiat Starachowicki	1 275 000
19.	921	92120	Dotacja na odbudowę wieży na Świętym Krzyżu	Gmina Nowa Słupia	3.000
20.	754	75404	Dofinansowanie zakupu radiowożu	Komenda Wojewódzka Policji w Kielcach	9 000
21.	851	85111	Dofinansowanie zakupu defibrylatora na Oddział Kardiologiczny	Powiatowy Zakład Opieki Zdrowotnej ul. Radomska 70 27-200 Starachowice	5 000

Załącznik Nr 6
do uchwały Nr
XLV/281/2014 Rady Gminy w Brodach
z dnia 27 czerwca 2014r.

			razem dotacje celowe na wydatki majątkowe dla jednostek sektora finansów publicznych		1 322 000
			Dotacje dla jednostek spoza sektora finansów publicznych		
22.	630	63003	Utworzenie Wiejskiego Centrum Rekreacji i Wypoczynku Czynnego nad zalewem w Stykowie	Stowarzyszenie Rozwoju, Sportu i Aktywności Lokalnej "Stykovia" w Stykowie ul. Świętokrzyska 57	48 224
			razem dotacje na wydatki majątkowe dla jednostek spoza sektora finansów publicznych		48 224
Razem dotacje celowe na wydatki majątkowe					1 370 224
			Ogółem dotacje celowe w 2014r.		1 593 224

PRZEWODNICZĄCY
Rady Gminy w Brodach
inż. Jerzy Stąporek



UCHWAŁA NR XLV/282/2014r.

RADY GMINY W BRODACH

z dnia 27 czerwca 2014r.

w sprawie: udzielenia pomocy finansowej Powiatowi Starachowickiemu na realizację zadania publicznego.

Na podstawie art. 10 ust. 2, art. 18 ust. 2 pkt 15 i art. 58 ustawy z dnia 8 marca 1990 roku o samorządzie gminnym (tekst jednolity: Dz. U. z 2013r., poz. 594 z późniejszymi zmianami) oraz art. 216 ust. 2 pkt 5, art. 220 ustawy z dnia 27 sierpnia 2009 roku o finansach publicznych (tekst jednolity Dz. U. z 2013r., poz. 885 z późniejszymi zmianami) – Rada Gminy w Brodach u c h w a ł a co następuje:

§ 1.

Udziela się z budżetu Gminy Brody pomocy finansowej Powiatowi Starachowickiemu z przeznaczeniem na dofinansowanie zadania pn. „Przebudowa dróg powiatowych nr: 0623T Krynki Duże – Rudnik oraz nr 0624 T Brody – Krynki Duże – Krynki Małe – poprawa parametrów bezpieczeństwa ruchu drogowego – etap I” realizowanego w ramach Narodowego Programu Przebudowy Dróg Lokalnych – Etap II Bezpieczeństwo – Dostępność – Rozwój.

§ 2

Pomoc finansowa o której mowa w § 1 zostanie udzielona w formie dotacji celowej ze środków budżetu gminy Brody na 2014 w kwocie 1.275.000,00 zł (słownie: jeden milion dwieście siedemdziesiąt pięć tysięcy złotych).

§ 3


Szczegółowe warunki udzielenia pomocy finansowej oraz zasady rozliczenia środków określone zostaną w porozumieniu zawartym pomiędzy Powiatem Starachowickim, a Gminą Brody. Do zawarcia umowy upoważnia się Wójta Gminy Brody.

§ 4.

Wykonanie uchwały powierza się Wójtowi Gminy.

§ 5.

Uchwała wchodzi w życie z dniem podjęcia.

PRZEWODNICZĄCY
Rady Gminy w Brodach

inż. Jerzy Stąporek

RADA GMINY
W BRODACH

UZASADNIENIE DO

UCHWAŁY NR XLV/282/2014r.

RADY GMINY W BRODACH

z dnia 27 czerwca 2014r.

w sprawie: udzielenia pomocy finansowej Powiatowi Starachowickiemu na realizację zadania publicznego.

Na 2014r. przyjęto do realizacji zadanie pn. „Przebudowa dróg powiatowych nr: 0623T Krynki Duże – Rudnik oraz nr 0624 T Brody – Krynki Duże – Krynki Małe – poprawa parametrów bezpieczeństwa ruchu drogowego – etap I”. Zadanie realizowanego w ramach Narodowego Programu Przebudowy Dróg Lokalnych – Etap II Bezpieczeństwo – Dostępność – Rozwój.

Wartość zadania zgodnie ze złożonym wnioskiem o dofinansowanie z Narodowego Programu Przebudowy Dróg Lokalnych stanowi kwotę 5.100.000 zł
w tym:

- dofinansowanie z NPPDL 50 % - 2.550.000 zł
- dofinansowanie Gminy Brody 25% - 1.275.000 zł
- dofinansowanie Powiatu 25 % - 1.275.000 zł

Wartość zadania zgodnie z podpisaną umową stanowi kwotę 2.924.288 zł

WÓJT
Gminy Brody
mgr Andrzej Przygoda

PRZEWODNICZĄCY
Rady Gminy w Brodach
mgr Jerzy Stąporek

w sprawie akceptacji planu odnowy miejscowości Krynki.

Na podstawie art.18 ust.1 ustawy z dnia 8 marca 1990r. o samorządzie gminnym (Dz.U z 2001 Nr 142, poz.1591 z późniejszymi zmianami) w związku z § 10 ust.2 pkt.2 lit.b Rozporządzenia Ministra Rolnictwa i Rozwoju Wsi z dnia 14 lutego 2008r w sprawie szczegółowych warunków i trybu przyznawania pomocy finansowej w ramach działania „Odnowa i rozwój wsi „ objętego Programem Rozwoju Obszarów Wiejskich na lata 2014-2020 Dz.U z 2008r Nr 38 poz.220, Nr 156, poz.974) Rada Gminy w Brodach uchwała, co następuje:

§ 1.

Akceptuje się przyjęty przez samorząd wiejski Uchwałą Nr1/2014 Zebrania Ogólnowiejskiego Wsi Krynki z dnia 16 czerwca 2014 roku Plan Odnowy Miejscowości Krynki” zawierający opis planowanych do realizacji zadań wraz z uzasadnieniem stanowiący załącznik nr 1 do niniejszej uchwały.

§ 2.

Wykonanie uchwały powierzyć Wójtowi Gminy Brody.

§ 3.

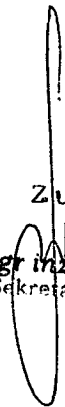
Uchwała wchodzi w życie z dniem podjęcia.

PRZEWODNICZĄCY
Rady Gminy w Brodach
Inz. Jerzy Stąporek

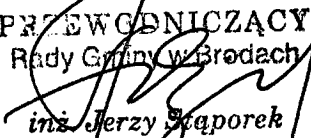
Uzasadnienie

Plan Odnowy Miejscowości Krynki jest dokumentem niezbędnym do ubiegania się o środki finansowe pochodzące ze źródeł zewnętrznych. Jednym z takich źródeł jest dofinansowanie z Programu Rozwoju Obszarów Wiejskich 2014-2020.

Plan Odnowy Miejscowości Krynki jest wizją rozwoju sołectwa do 2020 roku. Projekty przedstawione w „planie” będą realizowane w zależności od możliwości finansowych Gminy brody. Ich realizacja uzależniona jest także od uzyskania wsparcia ze źródeł zewnętrznych




Z up. WÓJTA
mgr inż. Barbara Lipa
Sekretarz Gminy Brody



PRZEWODNICZĄCY
Rady Gminy w Brodach
inż. Jerzy Szaperek

Plan Odnowy Miejscowości Krynki na lata 2014-2020



Gmina Brody

Plan Odnowy Miejscowości Krynki

na lata

2014 – 2020

GRACZKOWSKI DOTACJE sp. z o.o.

Kielce, czerwiec 2014 r.



Plan Odnowy Miejscowości został opracowany zgodnie z zapisami „Rozporządzenia w sprawie szczegółowych warunków i trybu przyznania pomocy finansowej w ramach działania « Odnowa i rozwój wsi » objętego Programem Rozwoju Obszarów Wiejskich na lata 2007-2013”

Autorzy

mgr Milena Oselka

mgr Rafał Graczkowski

Przy współpracy:

Urzędu Gminy Brody

GRACZKOWSKI DOTACJE sp. z o.o.

ul. Targowa 18, 25-520 Kielce, IV piętro, pokój 409a,410, 410a

tel./fax 041 343 01 23

e-mail: biuro@graczkowskidotacje.pl

www.graczkowskidotacje.pl

Spis treści

1. Wstęp	4
2. Uczestnicy debaty strategicznej reprezentujący miejscowość Krynki	5
3. Metodologia	6
4. Obszar i czas realizacji Planu Odnowy Miejscowości.	8
5. Charakterystyka Miejscowości Krynki.	9
5.1 Położenie, przynależność administracyjna, powierzchnia i liczba ludności	9
5.2 Historia Miejscowości	11
5.3 Określenie przestrzennej struktury miejscowości	13
5.4 Miejsce o szczególnym znaczeniu dla miejscowości	14
6. Inwentaryzacja zasobów służących odnowie miejscowości.	15
6.1 Zasoby przyrodnicze i dziedzictwo kulturowe.....	15
6.2 Obiekty i tereny.....	19
6.3. Infrastruktura społeczna.	20
6.4 Infrastruktura techniczna.....	21
6.5 Przedsiębiorczość i rolnictwo.....	21
6.6 Kapitał społeczny i ludzki.	24
7. Kluczowe obszary problemowe.	26
8. Ocena mocnych i słabych stron miejscowości.	27
9. Miejscowość Krynki w 2020 roku.	30
10. Komplementarność celów strategicznych z innymi programami.	32
Krajowa Strategia Rozwoju Regionalnego na lata 2010 - 2020	32
Strategia Rozwoju Kraju 2007 – 2015.	32
11. Opis planowanych zadań inwestycyjnych i przedsięwzięć aktywizujących społeczność lokalną.	34
11.1 Zadania inwestycyjne do realizacji w latach 2014-2020 wskazane przez mieszkańców miejscowości Krynki.....	35
11.2 Zadania nie inwestycyjne.	36
12. Realizacja Planu Odnowy Miejscowości Krynki.....	37
12.1 Wdrażanie.....	37
12.2 Finansowanie.....	39
12.3 Komunikacja społeczna i promocja	60
12.4 Monitoring.....	61
12.5 Aktualizacja.....	61
B I B L I O G R A F I A.....	62
S P I S T A B E L.....	63
S P I S F O T O G R A F I I.....	64
S P I S R Y S U N K Ó W.....	65

1. Wstęp.

Plan Odnowy Miejscowości Krynki to dokument określający strategię działań w sferze infrastrukturalnej, społecznej i gospodarczej w miejscowości Krynki na lata 2014 – 2020. Jego opracowanie jest konieczne i wynika z wytycznych Programu Rozwoju Obszarów Wiejskich na lata 2007 – 2013.

Plan Odnowy Miejscowości jest dokumentem strategicznym, ma zdecentralizowany, lokalny charakter, obejmuje ograniczony teren jednej miejscowości i przygotowany jest z inicjatywy i przy udziale mieszkańców. Plan określa najważniejsze działania, które sami zainteresowani uznali za istotne dla swojej miejscowości. Działania te pomogą mieszkańcom rozwiązać problemy, pokonać bariery i osiągnąć stawiane sobie cele. Proponowane przedsięwzięcia mieszkańcy uznali za realne, możliwe do zrealizowania dzięki ich aktywności oraz przy zaangażowaniu władz samorządowych Gminy Brody.

Celem planu jest zwiększenie atrakcyjności wsi jako miejsca zamieszkania i zaplanowanie oraz przeprowadzenie tego w sposób dostępny, oczekiwany, popierany oraz wykonalny. Jest to szczególnie ważne w dzisiejszej sytuacji, gdy miasta np. Starachowice oferują konkurencyjną alternatywę zamieszkania, a rolnictwo traci swą atrakcyjność jako źródło utrzymania co prowadzi m.in. do migracji młodych i wykształconych ludzi ze wsi do miasta.

Idea odnowy wsi wyrasta z przekonania, że odnowiona, doinwestowana i ożywiona kulturowo wieś odzyska swoją atrakcyjność, zapewni mieszkańcom godziwy standard i jakość życia, stając się wysoko zurbanizowaną, z bogatą ofertą kulturową, ale zachowującą zarazem swój wiejski charakter i kulturową specyfikę.

2. Uczestnicy debaty strategicznej reprezentujący miejscowość Krynki.

Za debatę strategiczną mającą wpływ na Plan Odnowy Miejscowości Krynki uznano spotkanie z mieszkańcami w sprawie Strategii Rozwoju Gminy Brody z dnia 10.04.2014 roku. W spotkaniu wzięło udział 8 mieszkańców Krynki:

1. Irena Rzeszowska
2. Stanisław Rzeszowski
3. Lidia Litwinek
4. Maria Cząstka
5. Marek Mazur
6. Janusz Adamus
7. Maciej Jagieła
8. Tadeusz Świta

3. Metodologia.

Ideą Planu Odnowy Miejscowości jest włączenie w proces tworzenia jak najszerszego spektrum przedstawicieli lokalnej społeczności. Działania zawarte w dokumencie są koncentracją pomysłów wypracowanych podczas spotkań z przedstawicielami władz Gminy oraz z mieszkańcami. Plan Odnowy Miejscowości poprzez zastosowanie metody oddolnej, wynikającej wprost z bezpośredniego uczestnictwa mieszkańców miejscowości Krynki, angażuje do planowania i realizacji dwie zainteresowane strony: władze Gminy oraz sołectwa.

Plan Odnowy Miejscowości powstał przy wykorzystaniu **techniki** „burzy mózgów”, jako metodę generowania pomysłów i innowacji. Dzięki zróżnicowaniu osób uczestniczących w spotkaniu możliwe stało się pełne przedstawienie problemów i możliwości stworzenia strategii ich rozwiązania. Technika spisywania pomysłów oraz problemów pozwoliła na wytworzenie poczucia ich rzeczywistego istnienia oraz umożliwiła ich pełne zdefiniowanie.

Kolejnym instrumentem, który zastosowano w celu zebrania potrzebnych informacji do opracowania Planu Odnowy Miejscowości Krynki była analiza strategiczna SWOT. Metoda ta pozwala na wygenerowanie szans rozwoju i zagrożeń hamujących rozwój miejscowości. Analiza zasobów ma doprowadzić do wygenerowania mocnych i słabych stron miejscowości co w rezultacie pozwala skupić się na obszarach największej aktywności miejscowości. Pozostałymi metodami, które wykorzystano do zgromadzenia informacji potrzebnych do opracowania POM Krynki były:

- badania literaturowe (głównie w zakresie dokumentacji),
- prezentacje za pomocą flipczartów i rzutników multimedialnych,
- analizy eksperckie.

Proces tworzenia Planu Odnowy Miejscowości Krynki na lata 2014-2020

1. Spotkanie z władzami miejscowości i gminy.
 - Omówienie najważniejszych elementów składowych dokumentu, dyskusja na temat aktualnego stanu miejscowości, ustalenie terminów spotkań związanych z kolejnymi etapami przygotowywania dokumentu.

2. Spotkanie strategiczne z przedstawicielami miejscowości Krynki, które odbyło się 10.04.2014r.
 - Prezentacja informacji ogólnych.
 - Warsztaty – analiza potrzeb, opracowanie najważniejszych celów oraz wizji danej miejscowości przy współudziale osób obecnych na spotkaniu.

3. Prace nad POM Krynki
 - Umieszczenie uwag ze spotkania strategicznego.

4. Zebranie wiejskie mieszkańców miejscowości Krynki w sprawie przyjęcia Planu
 - Prezentacja multimedialna opracowania.
 - Dyskusja.
 - Głosowanie oraz podjęcie uchwały przez zebranie wiejskie.

5. Prezentacja Planu Odnowy Miejscowości Krynki na Sesji Rady Gminy w Brodach.
 - Podjęcie uchwały przez Radę.

Plan Odnowy Miejscowości Krynki jest skonsolidowaną analizą potrzeb, problemów, ale również możliwości i atutów miejscowości, wskazanych przez zainteresowane strony. Tym samym dokument w pełni wpisuje się w świadomość mieszkańców miejscowości Krynki i jest przez nich akceptowany. Sam dokument ma charakter otwarty co daje możliwość ingerencji w jego treść w przyszłości poprzez jego aktualizację.

4. Obszar i czas realizacji Planu Odnowy Miejscowości.

Plan Odnowy Miejscowości swym zasięgiem obejmuje sołectwo Krynki w najbliższych latach tj. 2014-2020. Dokument został zaprojektowany z myślą o przyszłych inwestycjach infrastrukturalnych oraz społeczno-gospodarczych, które poprawią jakość życia mieszkańców oraz przyczynią się do uatrakcyjnienia miejscowości na tle gminy, powiatu i regionu.

Plan Odnowy Miejscowości sporządzony jest zgodnie z priorytetami i celami dokumentów planistycznych wyższego rzędu (powiatowymi, regionalnymi, krajowymi i UE). Wpisuje się w Strategię Rozwoju Gminy Brody, tym samym precyzuje możliwości rozwoju miejscowości Krynki, przyczyniając się do poprawy kondycji społeczno-gospodarczej całej Gminy.

POM posiada status dokumentu strategicznego, planistycznego pozwalającego w sposób aktywny pozyskiwać środki finansowe pochodzące ze źródeł budżetu gminy oraz źródeł poza budżetowych (zewnętrznych). Pozyskane środki pozwolą zrealizować kluczowe dla danego obszaru inwestycje, istotne z punktu widzenia mieszkańców sołectwa Krynki.

Przy opracowaniu Planu Odnowy Miejscowości, dużą rolę odegrała społeczność lokalna reprezentująca Krynki, czynnie uczestnicząca w zebraniu 10.04.2014r. oraz podczas Zebrania Wiejskiego 16.06.2014r.

5. Charakterystyka Miejscowości Krynki.

5.1 Położenie, przynależność administracyjna, powierzchnia i liczba ludności

Tabela 1: Powierzchnia oraz liczba mieszkańców poszczególnych sołectw w gminie Brody

L.p.	Sołectwo	Obszar [w km ²]	Liczba mieszkańców (na koniec 2013 r.)
1.	ADAMÓW	10,42	978
2.	BRODY	16,98	1698
3.	BUDY BRODZKIE	6,57	145
4.	BÓR KUNOWSKI	0,83	204
5.	DZIURÓW	2,53	924
6.	JABŁONNA	1,44	368
7.	KRYNKI	13,41	1228
8.	KUCZÓW	2,94	974
9.	LIPIE	11,37	516
10.	LUBIENIA	77,71	1060
11.	MŁYNEK	3,77	926
12.	RUDA	5,24	657
13.	RUDNIK	1,42	320
14.	STAW KUNOWSKI	3,42	342
15.	STYKÓW	3,25	759

Źródło: Urząd Gminy Brody

W tabeli 1 przedstawiono powierzchnię poszczególnych sołectw w Gminie Brody oraz liczbę mieszkańców. Sołectwo Brody jest drugim sołectwem w Gminie pod względem osób zameldowanych (1228 mieszkańców).

Sytuacja demograficzna jest bardzo ważnym czynnikiem oddziałującym na życie społeczne i gospodarcze każdej jednostki administracyjnej. W związku z powyższym przedstawione dane dotyczące sfery społecznej należy uznać za bardzo istotne, gdyż w sposób pośredni decydują o przyszłym potencjale demograficznym obszaru.

Tabela 2: Miejscowość Krynki na tle Gminy Brody w statystyce stan na 07.01.2014 rok

STRUKTURA LUDNOŚCI	Miejscowość Krynki	Gmina Brody
Stan ludności ogółem, w tym:	1228	11099
Kobiety	638	5677
Mężczyźni	589	5415
Urodzenia żywe ogółem	10	100
Zgony ogółem	19	109
Przyrost naturalny	-9	+1
Ludność w wieku przedprodukcyjnym (0-17 lat)	204	1964
Ludność w wieku produkcyjnym Kobiety (18-59 lat) / Mężczyźni (18-64)	K-364 M-407	K-3229 M-3697
Ludność w wieku poprodukcyjnym Kobiety (60 lat i więcej) / Mężczyźni (65 lat i więcej)	K-170 M-79	K-1480 M-680

Źródło: Urząd Gminy Brody

Analizując strukturę ludności według płci i wieku można odnotować, iż udział ludności w wieku przedprodukcyjnym wynosi 10,4 %, w wieku produkcyjnym 11,1 %, natomiast w wieku poprodukcyjnym – 11,5 %. Najliczniejsze są grupy ludności w wieku 0 - 19 lat (19%) oraz powyżej 60 lat (22,1 %), natomiast najmniej liczną grupę stanowią osoby w wieku 41 – 50 lat (11,7 %).

Tabela 3: Struktura ludności miejscowości Krynki i Gminy Brody wg wieku.

przedziały wieku w latach	Miejscowość Krynki	Gmina Brody
do 19	233	2241
20 – 30	206	1831
31- 40	198	1694
41-50	143	1441
51-60	174	1510
powyżej 60	270	2333

Źródło: Urząd Gminy Brody

5.2 Historia Miejscowości.

Historia miejscowości sięga do początków naszej państwowości. Najstarsze zapisy wskazują, że wioska od początku stanowiła własność biskupów krakowskich, a jeden z nich biskup Bodzanta Jankowski ufundował tu kościół w 1353 roku. Istnienie drewnianego kościoła potwierdza Jan Długosz w „Historii Polski”. Krynki wchodząc w skład Kasztelanii Kunowskiej dzieliły losy tej osady. Na pewno zostały zniszczone w czasie napadu Tatarów w 1241r. Drugi napad Tatarów miał miejsce w 1260 roku. Po wdarciu się na kielecczyznę jeden z zagonów tatarskich pustoszył tereny Opatowa, Wąchocka, Iłży i Radomia. Najeźdźcy palili osady i wsie, rabowali i męczyli, a tysiące ludzi uprowadzili w jasyr. Takie napady, choć straszne w skutkach w owym czasie zdarzały się dość często, a zniszczone miejscowości o ile ich lokalizacja była ważna z powodów gospodarczych lub strategicznych szybko podnosiły się ze zniszczeń.

Położenie Krynek sprawia, że stanowią one miejsce malowniczych widoków na dolinę Kamiennej, wzgórze starachowickie, krawędź Pogórza Iłżeckiego, lasy starachowickie i oczywiście zalew w Brodach Iłżeckich. Badania naukowe wykazały, że w już XVI wieku na 75 km rzeki Kamiennej w Krynkach istniała budowla wodna spiętrzająca wodę. Była to zapora wytwarzająca spadek wody w granicach do 1,5 m. Napęd stanowiły koła wodne, śród i podsiębierne, o mocy nie przekraczającej kilku koni mechanicznych. Był to prawdopodobnie układ wodny przepływowy, w którym jaz piętrzący wodę wbudowany był w koryto rzeki, a zakład produkcyjny usytuowany był na brzegu ciek. Trzy kilometry niżej (78 kilometr) usytuowany był podobny zakład w Brodach Iłżeckich. Wielkie przekształcenia terenu, a także rozbudowa zakładu brodzkiego zniszczyły całkowicie ślady zakładu w Krynkach.

Rudnica i kuźnica żelaza w Krynkach została opisana w uniwersale poborowym województwa sandomierskiego z 1578 roku. Według danych zawartych w tym dokumencie zakład ten napędzany był trzema kołami wodnymi i stale zatrudniał ośmiu pracowników. Podkreślić należy, że wysokość czynszu pobierano od ilości kół wodnych. Krynki ze swoimi trzema kołami należały do rzędu większych zakładów hutniczych. Właściciele terenu (biskupi krakowscy) nie prowadzili sami działalności, lecz dzierżawili te tereny tzw. kuźnikom, którzy organizowali przedsiębiorstwa. Nie jest wykluczone, że ta kuźnica realizowała szereg poważnych dostaw rządowych (wykonanie elementów żelaznych do budowy pierwszego mostu przez Wisłę za króla Zygmunta Augusta oraz realizowanie dostaw dla wojska za co został nobilitowany do stanu szlacheckiego dzierżawca tych kuźnic Walenty Duracz).

Inną ciekawostką związaną z historią tej miejscowości jest udział jej mieszkańców w wojnie przeciwko Szwedom w czasie „potopu”. Do oddziałów Czarnieckiego zgłosiło się wielu chłopów. Dowodzeni przez oficerów Czarnieckiego chłopci odbili z rąk szwedzkich zamek w Iłży. Szwedzi na pewno zajmowali przez pewien czas Krynki. Napis na zabytkowej kamiennej chrzcielnicy przy kościele świadczy o ich pobycie.

Krynki są również jedną z najdłuższych miejscowości w województwie świętokrzyskim. Można tu dostrzec ślady różnych tradycji zabudowy przestrzennej. Najstarsza część wsi wywodzi swe planowanie przestrzenne wprost z wczesnego średniowiecza - jest to rozplanowanie samorzutne na rodzinnym prawie polskim - wielodrożne i nieregularne ulicówki - wtórnie regulowane lub świadomie zmodernizowane na prawie niemieckim (magdeburskim). Jako bardzo stara wieś Krynki przechodziły inną lokalizację w związku tzw. układem kolonijnym, na który zostały przebudowane w związku z uwłaszczeniem oraz likwidacją folwarku rządowego. Występuje tu również XX-wieczna zabudowa rozproszona wynikła z przemieszczeń ludności związanych z budową zalewu czy budową dróg i innej infrastruktury.

Mniej więcej w centrum miejscowości znajduje się kościół pod wezwaniem Wniebowzięcia Najświętszej Marii Panny i św. Marcina biskupa. W miejsce starego, drewnianego kościoła, który uległ zniszczeniu - obecny kościół, z wąchockiego kamienia wznosił w 1727 roku Mikołaj Zacharski dzierżawca kuźnicy Brodzkiej, który po przeżyciu osobistej tragedii ufundował w/w świątynię. Świątynia zawiera wiele cennych dzieł religijnych stanowiących wystrój dawnego kościoła. Wstęp na plac kościelny prowadzi przez unikalną drewnianą bramę-dzwonnicę, która stanowi jeden z najcenniejszych zabytków architektury drewnianej w Polsce¹.

¹ <http://www.brody.info.pl/historia/104-solectwo-krynki.html>

5.3 Określenie przestrzennej struktury miejscowości.

Struktura osadnicza każdej miejscowości, w przypadku wsi, to rozmieszczenie przestrzenne budynków mieszkalnych, gospodarczych, usługowych na danym obszarze, pól uprawnych, ciągów komunikacyjnych. Historycznie ukształtowany teren przesądza o dzisiejszym układzie przestrzennym i zagospodarowaniu terenu. Krynki są wsią typu „ulicówka” ze zwartą zabudową po obu stronach drogi.



Rysunek 1: Schemat ulicówki

5.4 Miejsce o szczególnym znaczeniu dla miejscowości.

W Krynkach wyszczególnić można dwa obszary o szczególnym znaczeniu dla zaspokojenia potrzeb mieszkańców, sprzyjających nawiązywaniu kontaktów społecznych, ze względu na ich położenie oraz cechy funkcjonalno – przestrzenne. Są to:

- zabytkowy kościół będący atrakcją turystyczną oraz zlokalizowane w jego sąsiedztwie plebania i cmentarz,
- boisko trawiaste w pobliżu, którego znajduje się szkoła, apteka, a także ośrodek zdrowia.



**Zdjęcie 1: Na zdjęciu Szkoła Podstawowa im. Jana Barańskiego w Krynkach zdjęcia za:
<http://www.brody.info.pl/content-layouts.html>**

6. Inwentaryzacja zasobów służących odnowie miejscowości.

Zasoby sołectwa to wszelkie elementy materialne i niematerialne wsi oraz otaczającego ją obszaru, które mogą być wykorzystane obecnie bądź w przyszłości przy budowaniu oraz realizacji publicznych i prywatnych przedsięwzięć odnowy wsi. Przy analizie zasobów wzięto pod uwagę następujące ich kategorie: środowisko przyrodnicze, środowisko kulturowe, dziedzictwo historyczne, obiekty, tereny, infrastruktura, gospodarka i rolnictwo, instytucje publiczne, organizacje społeczne.

6.1 Zasoby przyrodnicze i dziedzictwo kulturowe.

Krynki leżą na wzniesieniu wzgórz godowskich po prawej stronie zalewu. Wzgórze Godowskie to najbardziej wysunięta na północny-zachód część Wyżyny Opatowskiej. Szczyt wzgórz godowskich pokrywa płat lessu, a dalej na południe rozciąga się duży kompleks leśny zwany lasami kryneckimi. Północny cypel tych wzgórz stromą krawędzią dociera do doliny rzeki Kamiennej całkowicie w tym miejscu wypełnionej wodami zalewu w Brodach Hłżeckich. Z lewej strony zalewu widoczne są wychodnie i charakterystyczne formy zwietrzelinowe piaskowców liasowych. Ze względu na duże wartości krajobrazowe i geologiczne skałki te stanowią rezerwat geologiczny o nazwie „**Skalki w Krynkach**”.



Zdjęcie 2: Skalki w Krynkach fot. za: starachowicefoto.blox.pl

W wąwozach lessowych po prawej stronie miejscowości Krynki wyłaniają się również ostańce piaskowca często o fantastycznych kształtach i formach. Ciekawostką jest, że na tych piaskowcach spotyka się ślady fał, szczeliny wysychania, kanaliki po robakach, ślady żerowania i tropy zwierząt.

Położenie Krynek sprawia, że stanowią one miejsce malowniczych widoków na dolinę Kamiennej, wzgórze starachowickie, krawędź Pogórza Iłżeckiego, lasy starachowickie i oczywiście zalew w Brodach Iłżeckich.

Na terenie Krynek zlokalizowany jest także **pomnik przyrody** znany pod nazwą „**Stok**”. W jego skład zalicza się nieczynny kamieniołom oraz źródło na skarpie Doliny Kamiennej. Warto zwrócić uwagę na to, że na powierzchni piaskowca, utrwalone zostały zmarszczki fałowe i ślady organizmów dennych, powstałe w strefie przybrzeżnej mezozoicznego morza.

Godnym uwagi zabytkiem jest kościół parafialny w Krynkach. W 1724 roku rozpoczęto jego budowę, zaś konsekracja miała miejsce w roku 1741. Fundatorem kościoła był dzierżawca Kuźnic Brodzkich - Mikołaj Zacharski. Do budowy wykorzystano materiały miejscowe takie jak: kamień i wapno. Kościół wzniesiony jest na planie krzyża łacińskiego o charakterze barokowym. Świątynia posiada cenne zabytki z tamtej epoki oraz wiele zabytków pochodzących z jeszcze bardziej odległych czasów, a konkretnie z kościoła, który uprzednio stał w tym miejscu. Ciesielka jest oryginalna, a niektóre elementy pochodzą z pierwotnego, XIV-wiecznego kościoła. Mieści się tu dzwon z 1581r.



Zdjęcie 3: Fot. Kościół w Krynkach, styczeń 2014, fot. GRACZKOWSKI DOTACJE Sp. z o.o.

Bramę ozdabiają rzeźbione drewnie ornamenty. Wewnątrz kościoła znajduje się nawa trójprzęsłowa z dwoma zbliżonymi do kwadratu kaplicami po bokach, kaplica od strony północnej (sprzed 1694 roku) pod wezwaniem Matki Boskiej Różańcowej i z południowej pod wezwaniem Przemieniania Pańskiego. Przy nawie od południa kruchta; prezbiterium węższe od nawy, przy nim od północy zakrystia z nowszą sionką, od południa skarbczyk. Wszystkie wnętrza sklepione kolebkowo – krzyżowo; na sklepieniu nawy płyciny w skromnych obramowaniach stiukowych, ściany pilastrowane. Kaplice na nieco wyższym poziomie, otwarte od nawy arkadami z kratami barokowymi (XVIII w.). Z zewnątrz ściany są opilastrowane. Fasada zachodnia trójdzielna z profilowanym portalem i uszatym oknem na osi zwieńczona jak elewacje prezbiterium i kaplic z trójkątnym szczytem objętym obeliskami. Ołtarz w kaplicy północnej ozdobiony jest dziełami z XVIII wieku autorstwa Szymona Bartnickiego przedstawiające Świętą Rodzinę oraz św. Antoniego Padewskiego. Kościół oraz jego otoczenie (brama) został wpisany do Rejestru Zabytków pod pozycją 212 z 02.10.1956 oraz 160 z 23.06.1967 r. biorąc zaś pod uwagę nową numerację znajdziemy te zabytki pod numerem A.804/1-3.

Warto też zwrócić uwagę na kamienne chrzcielnice znajdujące na się na zewnątrz kościoła w stylu gotyckim. Także na zewnątrz, na wprost dzwonnicy a jednocześnie bramy wejściowej, znajduje się figura św. Stanisława biskupa. Według niektórych źródeł datuje się



jej powstanie na II połowę XVI w. Zabytkowa świątynia wraz otaczającymi go wiekowymi drzewami tworzy ciekawy element krajobrazowy. W starej części cmentarza parafialnego można obejrzeć oryginalne nagrobki z I połowy XIX w.

Na terenie sołectwa znajduje się też kilka kapliczek:

- Figura Chrystusa Frasobliwego - pochodząca z pocz. XIX wieku, znajduje się w Krynkach u zbiegu ulic Kościelnej, Szkolnej i Długiej,

Plan Odnowy Miejscowości Krynki na lata 2014-2020

- Kapliczka Św. Jana Nepomucena - datowana na pocz. XIX wieku, znajduje się w Krynkach przy ulicy Długiej,
- Kapliczka w Krynkach z 1904 roku - kamienna figura Matki Bożej (na zdjęciu powyżej, fot. GRACZKOWSKI DOTACJE Sp. z o.o.) została ustawiona w 50-tą rocznicę ogłoszenia dogmatu o niepokalanym poczęciu Najświętszej Maryi Panny, która stoi przy skrzyżowaniu ulic Aptecznej i Kościelnej.

Warto dodać, że Kościół w Krynkach znajduje się na trasie Krainy Sacrum i Profanum w ramach Szlaku Przygody – produktu turystycznego promowanego przez Lokalną Grupę Działania – Stowarzyszenia Rozwoju Wsi Świętokrzyskiej.



Zdjęcie 5: Fot. Tablica informacyjna nt. Szlaku Przygody Kraina Sacrum i Profanum. Fot. GRACZKOWSKI DOTACJE Sp. z o.o.

6.2 Obiekty i tereny.

Miejscowość ze względu na swoje położenie stanowi doskonale miejsce wypadowe dla żeglarzy pływających po Zalewie Brodzkim oraz rzece Kamiennej. Dowodem tego stanu są licznie odwiedzający te okolice w sezonie letnim miłośnicy żeglarstwa, wędkarze oraz turyści szukający oazy spokoju. Przez wieś przechodzi kilka szlaków turystycznych:

- czerwony Szlak Milenijny ze Skarżyska-Kamiennej do Kałkowa,
- niebieski szlak rowerowy ze Skarżyska-Kamiennej do Ostrowca Świętokrzyskiego,
- zielony szlak rowerowy im. Witolda Gombrowicza.

Cennym obiektem we wsi jest wspomniany wcześniej rezerwat geologiczny oraz pomnik przyrody. Ponadto na uwagę zasługuje Kościół parafialny wzniesiony w 1727 roku. Warto zauważyć, że co najmniej sto lat wcześniej, na tym samym miejscu stała drewniana kaplica z obrazem Matki Bożej oraz przydrożne kapliczki – miejsca nabożeństw.

Zagospodarowanie turystyczne w Krynkach w postaci bazy noclegowej obejmuje 2 ośrodki wypoczynkowe. Natomiast baza gastronomiczna miejscowości sprowadza się do jednej restauracji. Obiektem o istotnym znaczeniu jest także oczyszczalnia ścieków w Krynkach.

Ponadto na obszarze miejscowości znajduje się kilka terenów inwestycyjnych. Szczegółowe informacje na ich temat wraz z przeznaczeniem zawiera poniższa tabela.

Tabela 4: Tereny inwestycyjne w miejscowości Krynki należące do Gminy Brody

Tereny inwestycyjne w miejscowości Krynki należące do Gminy Brody (stan na 31.12.2013)		
Numer działki	Powierzchnia w ha	Przeznaczenie w Planie Zagospodarowania Przestrzennego
318/9	1,2300	1.UPc – tereny usług publicznych i centrotwórczych, 3. MN – tereny zabudowy mieszkaniowej jednorodzinnej, 1.KP – tereny placów publicznych , 6.KDD – doga dojazdowa
323/9	0,2200	5. MN - tereny zabudowy mieszkaniowej jednorodzinnej
373/2	1,0110	1.UP – tereny usług publicznych, 3.MN/U - tereny zabudowy mieszkaniowej jednorodzinnej i usług nieuciążliwych

532/3	0,1300	17.KDD - droga dojazdowa, 3.K – tereny obsługi systemu kanalizacyjnego
532/10	0,1972	1.KDGP – tereny drogi ogólnej ruchu przyśpieszonego
583/2	0,6308	1.KDGP – tereny drogi ogólnej ruchu przyśpieszonego, 17.KDD - droga dojazdowa
1100	0,3000	1.KDGP – tereny drogi ogólnej ruchu przyśpieszonego
1234	0,7300	ZL – tereny lasów

Źródło: Urząd Gminy Brody

6.3. Infrastruktura społeczna.

Na terenie miejscowości znajduje się kilka bardzo istotnych dla jakości życia mieszkańców obiektów. Zaliczyć do nich można Publiczny Zakład Opieki Zdrowotnej. W Ośrodku Zdrowia w Krynkach przyjmuje 8 lekarzy: medycyny rodzinnej, chorób wewnętrznych, pediatry, okulista oraz ginekolog-położnik, któremu asystuje położna. Dodatkowo osoby mające wadę wymowy mogą uzyskać pomoc logopedy. Ośrodek jest również wyposażony w gabinet zabiegowy i sprzęt do badania USG. Od 2009 roku ośrodek świadczy również usługi rehabilitacyjne. W dni powszednie od godziny 18.00 do 8.00 rano dnia następnego, oraz w soboty, niedziele i święta, opiekę lekarską i pielęgniarską zapewnia Zakład Pomocy Doraźnej PREKS w Starachowicach.

Innym ważnym obiektem dla miejscowości jest budynek szkoły, która została zorganizowana 1 września 1910 roku na wzór szkół rządowych. Początkowo była to szkoła z jednym nauczycielem, który pobierał pensję ze skarbu państwa. W chwili założenia szkoła nie posiadała własnego lokalu, gmina wynajęła dom na wsi. W 1914 roku budynek szkolny został oddany do użytku i nauka trwała w nim rok. Wybuchła wojna i szkoła stała się miejscem kwaterunku dla wojsk: niemieckich, austriackich oraz rosyjskich. Naukę wznowiono w 1921 roku. Od 1910 roku do czerwca 1996 r., czyli przez 86 lat stary budynek szkoły służył uczniom i społeczeństwu Krynki. W dniu 1 września 1996r. oddano do użytku nowy obiekt szkolny był bardzo długo oczekiwany przez uczniów, nauczycieli, rodziców i wszystkich mieszkańców Krynki. Szkoła liczy 72 uczniów w PSP oraz 24 w oddziale zerowym – łącznie 96 dzieci. Kadre nauczycielską tworzy 12 nauczycieli. Dodatkowo szkoła zatrudnia 2 woźne. W szkole jest sala komputerowa wyposażona w 20 komputerów. Ponadto

dysponuje stołówką, świetlicą, biblioteką oraz salą gimnastyczną. W Krynkach znajduje się także boisko trawiaste wymagające modernizacji.

Kolejnym istotnym dla społeczności lokalnej obiektem jest prowadzona od 01.06.2011 roku świetlica, która mieści się w budynku OSP Krynki, a prowadzona jest przez Centrum Kultury i Aktywności Lokalnej. Do głównych zadań świetlicy zaliczyć można:

- troskę o wychowanie dzieci,
- zapewnienie dzieciom i młodzieży miejsca do spędzania czasu wolnego,
- pomoc rodzinom w prawidłowym wychowaniu dzieci,
- tworzenie optymalnych warunków rozwoju dziecka,
- zaspokajanie potrzeb biologicznych, psychicznych i społecznych,
- wzbogacanie potrzeb przez rozwijanie zainteresowań dzieci,
- propagowanie aktywnych form spędzania czasu wolnego,
- zapewnienie dzieciom możliwości rozwoju społeczno-moralnego,
- pomoc w rozwiązywaniu trudnych sytuacji życiowych,
- pomoc w odrabianiu prac domowych,
- rozwijanie umiejętności pracy indywidualnej oraz współdziałania w grupie.

Z pośród istotnych obiektów w Krynkach należy również wymienić: remizę Ochotniczej Straży Pożarnej oraz sklepy (ogólnospożywcze).

6.4 Infrastruktura techniczna.

Dobrze rozwinięta infrastruktura techniczna sprzyja właściwemu rozwojowi niemal wszystkich dziedzin życia społecznego i gospodarczego. W skład zasobów technicznych zaliczyć można: infrastrukturę drogową, wodociągową, sanitarną, gazową, zaopatrzenia w ciepło i energię elektryczną, dostępność usług telekomunikacyjnych oraz transport i komunikacją, a także sieć rzeczną.

6.5 Przedsiębiorczość i rolnictwo.

Miejscowość Krynki pokrywają przede wszystkim tereny leśne oraz rolnicze, które stanowią łącznie 90,89% ogólnej powierzchni całkowitej.

Plan Odnowy Miejscowości Krynki na lata 2014-2020

Tabela 5: Struktura użytkowania gruntów w miejscowości Krynki stan na dzień 5.06.2014

Rodzaj użytku	Powierzchnia w ha	% powierzchni całkowitej
użytki rolne	552,2970	41,19
grunty zakrzewione i zadrzewione	0,4694	0,04
grunty pod wodami (wody płynące, rowy)	16,8100	1,25
drogi	29,1234	2,17
tereny kolejowe	-	-
lasy	666,3855	49,70
grunty zabudowane	26,3954	1,97
tereny niezabudowane	0,1500	0,01
tereny różne (wały przeciwpowodziowe)	-	-
nieużytki	1,8265	0,14
Razem	1293,4572	96,46

Źródło: Urząd Gminy Brody

Na terenie miejscowości przeważają gleby słabej jakości, zaliczane do klasy V. Mniejszą powierzchnię zajmują gleby klasy III A i B, IV A i B oraz VI. Klasa I, II oraz VI z nie występują.

Tabela 6: Struktura Gruntów wg klas bonitacyjnych w miejscowości Krynki stan na dzień 05.06.2014 r.

WYSZCZEGÓLNIENIE	Miejscowość Krynki (Pow. w ha)
powierzchnia miejscowości ogółem w tym	1340,8990
Użytki rolne ogółem	552,2970
Grunty orne w tym	459,5523
IIIA	53,0809
IIIB	62,0749
IV a	91,0211
IV b	74,9090
V	143,0196
VI	35,4468
VI z	-
Sady	1,2486
Łąki	45,9743
Pastwiska	45,5218
Lasy	666,3855
Grunty zadrzewione i zakrzewione	0,4694

Plan Odnowy Miejscowości Krynki na lata 2014-2020

Grunty pod wodami płynącymi	15,2000
Grunty pod rowami	1,6100
Tereny komunikacyjne drogi	29,1234
Tereny mieszkaniowe przemysłowe i inne Zabudowane	26,3534
Nieuzytki	1,8265

Źródło: Urząd Gminy Brody

Produkcję rolniczą w regionie stanowią głównie gospodarstwa indywidualne. Sektor ten stanowi 1511 gospodarstw z czego 227 znajduje się w Krynkach.

Tabela 7: Struktura gospodarstw rolnych w miejscowości Krynki i w Gminie Brody stan na 05.06.2014 roku

WYSZCZEGÓLNIENIE	Miejscowość Krynki	Gmina Brody
Liczba gospodarstw	227	1511
Powierzchnia gospodarstw ogółem	380,00	2795,00
Średnia powierzchnia gospodarstw	1,73	2,00

Źródło: Urząd Gminy Brody

Uzupełniającymi działalność rolniczą formami aktywności gospodarczej są funkcjonujące podmioty gospodarcze. Ich działalność skupiona jest w kilku branżach: handlowo – gastronomicznej, produkcyjno – usługowej, budowlanej i transportowej.

Tabela 8: Struktura działalności gospodarczych prowadzonych w miejscowości Krynki w Gminie Brody

WYSZCZEGÓLNIENIE	Miejscowość Krynki
Placówki handlowe i gastronomiczne	10
Produkcja wyrobów przemysłowych	0
Produkcja wyrobów spożywczych	0
Budownictwo	2
Usługi transportowe	2
Zakłady produkcyjno - usługowe	3
OGÓLEM:	17

Źródło: Urząd Gminy Brody, czerwiec 2014r.

6.6 Kapitał społeczny i ludzki.

Na kapitał społeczny i ludzki składa się szereg stowarzyszeń, organizacji formalnych i nieformalnych oraz zaangażowanych jednostek, które poprzez podejmowane aktywności integrują społeczność lokalną oraz działają na rzecz promocji i uatrakcyjnienia miejscowości. Na terenie miejscowości Krynki działa Ochotnicza Straż Pożarna, która jest najstarszą jednostką na terenie gminy. Jak czytamy na stronie internetowej²:

„Początki istnienia OSP datują się na 1925r. Niestety nie zachowały się dokumenty założycielskie, a datę powstania OSP odtworzono na podstawie zeznań żyjących założycieli. Początki istnienia straży były bardzo trudne, gdyż brakowało sprzętu i bazy. W roku 1935r. z inicjatywy i osobistego zaangażowania miejscowego proboszcza parafii ks. Dionizego Ostrowskiego i leśniczego Juliana Juszkiwicz powołano zarząd i uzupełniono ewidencję członków. Od tego momentu rozpoczęła się prężna działalność straży. Prezesem został ks. Dionizy Ostrowski, a komendantem J. Juszkiwicz. Członkami byli m.in. Jan Zaczek, Antoni Gałka, Wincenty Gałka, Szczepan Kania, Władysław Zaczek, Feliks Gałka, Władysław Wójcik, Maciej Margula, Wincenty Śliwa, Walenty Zawadzki, Antoni Śliwa, Wacław Kutera, Józef Jagieło, Józef Gębura, Marian Gałka, Wincenty Stachuczy, Józef Zaczek, Marcei Zaczek, Henryk Sołtysik, Leon Murzyn. W tym też roku OSP Krynki została zarejestrowana w Komendzie Powiatowej Straży w Opatowie.” W roku 2001 Komenda Wojewódzka Państwowej Straży Pożarnej w Kielcach przekazała dla OSP samochód STAR 266 z przeznaczeniem do wykonania zabudowy pożarniczej. Zabudowany samochód uroczyście przekazano i poświęcono w czasie powiatowych obchodów "Dnia Strażaka", zorganizowanych w Brodach.

² http://www.strazst.cba.pl/index.php?option=com_content&view=article&id=77&Itemid=85



**Zdjęcie 6: Budynek remizy OSP w Krynkach fotografia za:
http://www.strazst.cba.pl/index.php?option=com_content&view=article&id=77&Itemid=85**

Aktualny skład zarządu OSP przedstawia się następująco:

- Prezes - Tadeusz Murzyn
- Wiceprezes - Szymon Truchlewski
- Wiceprezes - Zbigniew Siurek
- Naczelnik - Jarosław Murzyn
- Zastępca Naczelnika - Krzysztof Lis
- Sekretarz - Tomasz Margula
- Gospodarz - Mieczysław Klepacz
- Skarbnik - Stanisław Karwacki
- Kronikarz - Stanisław Woźniak
- Prezes Honorowy - Stanisław Jagieła

7. Kluczowe obszary problemowe.

Podczas spotkania przedstawicieli mieszkańców miejscowości Krynki, które odbyło się 10.04.2014r. w Urzędzie Gminy Brody wyłoniono najważniejsze problemy miejscowości. Można je pogrupować w następujące obszary:

Problem główny: *Niedostateczny rozwój infrastruktury społecznej*

Problemy cząstkowe, wynikające z problemu głównego:

- zbyt mała baza gastronomiczna
- zbyt mała baza turystyczna
- zły stan obiektów sportowych np. boiska
- stary, zniszczony dach kościoła
- brak kompleksu rekreacyjno-sportowego

Problem główny: *Zły stan infrastruktury technicznej*

Problemy cząstkowe, wynikające z problemu głównego:

- zły stan nawierzchni dróg
- mała ilość chodników
- brak ścieżek rowerowych wzdłuż zalewu
- brak ławek wzdłuż zalewu
- zalegające rury azbestowe

Problem główny: *brak miejsc przeznaczonych do rekreacji i spotkań mieszkańców*

Problemy cząstkowe, wynikające z problemu głównego:

- zbyt mało miejsc przeznaczonych do odpoczynku i rekreacji
- słabe zaplecza wypoczynkowe nad zalewem w Brodach Iłżeckich
- zbyt mała aktywność społeczna mieszkańców.

8. Ocena mocnych i słabych stron miejscowości.

Opracowanie Planu Odnowy Miejscowości zostało poprzedzone przeprowadzeniem kompleksowej analizy czynników wewnętrznych i zewnętrznych związanych z rozwojem miejscowości. Analiza SWOT służy do uporządkowania danych i informacji jest wykorzystywana w uspołecznionym procesie planowania. Polega ona na ocenie szans i zagrożeń procesu rozwoju w kontekście własnych atutów (silnych stron) i słabości. Nazwa SWOT pochodzi od pierwszych liter angielskich słów: strenghts – silne strony, weaknesses - słabe strony, opportunities - szanse/możliwości, threats – zagrożenia.

Przedstawiona poniżej analiza stanowi syntezę poszczególnych obszarów życia społeczno-gospodarczego miejscowości.

Tabela 9: Analiza SWOT.

Mocne Strony	Słabe Strony
Warunki naturalne	Warunki naturalne
<p>Dobre położenie</p> <p>Duża ilość terenów zielonych. Położenie nad rzeką Kamienną i Zalewem Brodzkim.</p> <p>Bliskość miast Starachowice, Iłża, Radom.</p> <p>Znaczna ilość obszarów przeznaczonych do zagospodarowania.</p> <p>Dogodne warunki dla rozwoju turystyki ze względu na położenie i warunki krajobrazowe.</p>	<p>Brak uporządkowania rowów i poboczny dróg.</p> <p>Niska świadomość ekologiczna mieszkańców.</p>
Zasoby gospodarcze i techniczne	Zasoby gospodarcze i techniczne
<p>Atrakcyjne warunki pod rozwój Agroturystyki, usług hotelarskich.</p> <p>Korzystne warunki rozwoju rolnictwa – dobra jakość gleb.</p> <p>Możliwość rozwoju budownictwa jednorodzinnego.</p>	<p>Zły stan nawierzchni dróg</p> <p>Mała ilość chodników</p> <p>Brak ścieżek rowerowych</p> <p>Brak ławek przy zalewie</p> <p>Zalegające rury azbestowe</p> <p>Niedostateczny rozwój bazy hotelowo-</p>

	gastronomicznej
Zasoby Ludzkie	Zasoby Ludzkie
<p>Prężna jednostka OSP.</p> <p>Publiczny Ośrodek Zdrowia.</p> <p>Duży potencjał ludzki.</p> <p>Dobry dostęp do edukacji (Publiczna Szkoła Podstawowa i Publiczne Gimnazjum)</p>	<p>Zbyt mała aktywność społeczna i zaangażowanie w sprawy miejscowości.</p> <p>Brak miejsca spotkań młodzieży (kawiarnie, puby) i osób starszych (klub seniora).</p> <p>Starzenie się społeczeństwa.</p> <p>Mała liczba nowych ofert pracy.</p> <p>Brak odpowiednich kwalifikacji zawodowych osób bezrobotnych.</p>
Szanse	Zagrożenia
Zasoby ludzkie	Zasoby ludzkie
<p>Wzrost aktywności i integracji społeczności lokalnej.</p> <p>Możliwość realizacji projektów z wykorzystaniem funduszy Unii Europejskiej.</p> <p>Organizacja czasu wolnego dzieci i młodzieży, zagospodarowanie miejsc wypoczynku mieszkańców Krynek.</p>	<p>Postępujące ubożenie społeczeństwa wiejskiego.</p> <p>Słaba aktywność społeczności lokalnej, apatia i brak zaangażowania w sprawy miejscowości.</p> <p>Spadek liczby urodzeń.</p> <p>Migracja młodych i wykształconych osób w związku z brakiem pracy i perspektyw.</p> <p>Wzrost przestępczości i patologii społecznych spowodowany brakiem oferty spędzania czasu wolnego.</p>
Zasoby Gospodarcze	Zasoby Gospodarcze
<p>Rozwój turystyki i agroturystyki.</p> <p>Pobudzenie przedsiębiorczości wśród mieszkańców.</p> <p>Sprzyjająca polityka regionalna, w tym adresowana do obszarów wiejskich, ze strony rządu i władz wojewódzkich.</p> <p>Wyznaczenie nowych terenów przeznaczonych pod inwestycje.</p> <p>Uproszczenie przepisów dotyczących zakładania działalności gospodarczej.</p>	<p>Niestabilność polityczna i gospodarcza państwa.</p> <p>Niewystarczająca promocja regionu jako ośrodka turystyczno – rekreacyjnego.</p> <p>Spadek zainteresowania ze strony inwestorów zewnętrznych.</p> <p>Wzrost poziomu bezrobocia w regionie. Niejasne i niestabilne przepisy prawa podatkowego w Polsce.</p> <p>Brak wykwalifikowanej siły roboczej, w związku z migracją ludzi młodych, głównie za granicę.</p>

Plan Odnowy Miejscowości Krynki na lata 2014-2020

	Ograniczenie połączeń komunikacyjnych z sąsiednimi miastami/miejscowościami
Zasoby techniczne	Zasoby techniczne
Wykorzystanie położenia w pobliżu szlaków komunikacyjnych. Poprawa jakości dróg. Budowa boiska do piłki nożnej. Poprawa stanu budynków o kluczowym dla miejscowości znaczeniu np. Kościoła	Ograniczony dostęp do środków UE i trudne procedury aplikacyjne. Niedobór środków na inwestycje związane ze sferą kulturalno-sportową.

9. Miejscowość Krynki w 2020 roku.

Podczas debaty strategicznej oraz zebrania wiejskiego wypracowano wspólnie wizję rozwoju miejscowości na najbliższe lata. Z wizji bezpośrednio wynikają obszary, które powinny być uatrakcyjniane. Obszary, cele i kierunki działania dla każdego z obszarów życia społeczno – gospodarczego - wzajemnie się uzupełniają.

Obszary rozwojowe:

Poprawa stanu budynków i estetyki terenów o kluczowym znaczeniu dla rozwoju miejscowości

Cel: Modernizacja, poprawa jakości budynków ściśle związanych z życiem społecznym oraz turystycznym wsi. Bodźcem pobudzającym aktywne postawy są możliwości w pozyskiwaniu środków zewnętrznych, które umożliwiają doposażenie obiektów w niezbędny sprzęt, integrację członków itp.

Zadaniem priorytetowym jest: remont dachu zabytkowego kościoła p.w. Wniebowzięcia Najświętszej Marii Panny. Konieczna jest wymiana pokrycia dachowego - obejmująca Prezbiterium , Zakrystie i Babiniec Kościoła Parafialnego, usunięcie rur azbestowych na ul. Poprzecznej i Górnej.

Poszerzenie oferty infrastruktury społecznej i technicznej

Cel: Powstanie nowych obiektów, nowej infrastruktury, z których będą mogli cieszyć się mieszkańcy. Poprawa wizerunku miejscowości poprzez uporządkowanie i zagospodarowanie wolnych terenów, a także wzrost poziomu estetyki wokół nowego obiektu.

Priorytetem w tym obszarze jest: Budowa boiska wielofunkcyjnego z trawy syntetycznej, budowa drogi na ul. Skalnej, przebudowa ul. Starachowickiej, przebudowa ul. Górnej, przedłużenie ul. Aptecznej, budowa ul. Nowej, budowa chodników.

Drugą niezwykle ważną inwestycją w tym obszarze jest budowa boiska z trawy syntetycznej w Krynkach.

Wsparcie bazy rekreacyjnej integrującej społeczność lokalną

Cel: Mieszkańcy Krynki mogą korzystać z bogatej oferty miejsc przeznaczonych do rekreacji oraz aktywnego spędzania wolnego czasu, skierowanej do różnych grup wiekowych. Wspólne spędzanie czasu powoduje większą integrację wśród mieszkańców i wzrost aktywności społecznej. Mieszkańcy uczestniczą w życiu społecznym swojej miejscowości poprzez aktywne działanie w istniejących i nowopowstałych organizacjach pozarządowych. Ma to również wpływ na wizerunek miejscowości, jej konkurencyjność i atrakcyjność w regionie oraz województwie, a także tworzy pozytywny przekaz o miejscowości Krynki.

Zadaniem priorytetowym jest: Budowa ścieżek dla pieszych, ścieżek rowerowych wzdłuż zalewu Brodzkiego, zagospodarowanie terenu pod pole namiotowe, budowa kompleksu rekreacyjno-wypoczynkowego z basenem.

Krynki – miejscem przyjaznym dla mieszkańców i turystów, posiadającym wszelkie walory środowiskowe i infrastrukturalne, oferującym wysoką jakość życia.

Wizja jest zapisem woli mieszkańców i ich deklaracją wspólnego urzeczywistniania nakreślonych celów. Wizja w swej istocie łączy wszystkie środowiska, siły i osoby na rzecz jej realizacji, jednak bez wskazywania sposobów i środków. Te zapewne będą wypadkową aspiracji, doświadczeń i pomysłowości mieszkańców i ośrodków decyzyjnych wcielających ją w życie.

10. Komplementarność celów strategicznych z innymi programami.

Konstrukcja Planu Odnowy Miejscowości Krynki na lata 2014-2020 zakłada spójność jego celów strategicznych z następującymi programami:

Tabela 10: Komplementarność celów z innymi programami

Lp.	Program	Cel/Priorytet/Działanie
1	Krajowa Strategia Rozwoju Regionalnego na lata 2010 - 2020	Cel 1: Wspomaganie wzrostu konkurencyjności regionów Priorytet 1.2: Tworzenie warunków dla rozprzestrzeniania procesów rozwojowych i zwiększenia ich absorpcji poza miastami wojewódzkimi Działanie: Wspieranie potencjału rozwojowego i absorpcyjnego obszarów wiejskich
2	Strategia Rozwoju Kraju 2007 – 2015.	Priorytet 2: Poprawa stanu infrastruktury technicznej i społecznej: Działanie: Infrastruktura społeczna – infrastruktura kultury, turystyki i sportu. Priorytet 5: Rozwój obszarów wiejskich. Działanie: Rozwój i poprawa infrastruktury technicznej i społecznej na obszarach wiejskich. (str. 40,54)
3	Program Rozwoju Obszarów Wiejskich na lata 2007-2014	Oś 3 Jakość życia na obszarach wiejskich i różnicowanie gospodarki wiejskiej Działanie: Odnowa i rozwój wsi Działanie: Podstawowe usługi dla gospodarki i ludności wiejskiej Leader 2007-2013 Oś 4 Wdrażanie Lokalnej Strategii Rozwoju
4	Strategia Rozwoju Województwa Świętokrzyskiego do roku 2020	Cel 3: Ochrona i racjonalne wykorzystanie zasobów przyrody i dóbr kultury Priorytet 1: Tworzenie warunków rozwoju turystyki, sportu i rekreacji Działanie: Modernizacja i rozbudowa bazy sportowo-rekreacyjnej w regionie Cel 5: Rozwój systemów infrastruktury technicznej i społecznej Priorytet 1: Rozbudowa i podnoszenie standardów infrastruktury społecznej Działanie 2: Poprawa dostępu do infrastruktury edukacyjnej na poziomie podstawowym i średnim Cel 6: Aktywizacja rolnictwa i wielofunkcyjny rozwój obszarów wiejskich Priorytet 1: Wielofunkcyjny rozwój obszarów wiejskich umożliwiający przechodzenie ludności wiejskiej do zawodów pozarolniczych Działanie 5: Rozwój infrastruktury technicznej i społecznej

Plan Odnowy Miejscowości Krynki na lata 2014-2020

		umożliwiający poprawę jakości życia na obszarach wiejskich (str. 85)
5	Strategią Rozwoju Gminy Brody	

11. Opis planowanych zadań inwestycyjnych i przedsięwzięć aktywizujących społeczność lokalną.

Plan Odnowy Miejscowości Krynki zawiera obszary inwestycyjne, które są istotne z punktu widzenia mieszkańców sołectwa do optymalnego rozwoju miejscowości. Poniższe zestawienie zawiera uzgodnione przez mieszkańców propozycje inwestycyjne.

Umieszczone przedsięwzięcia zostały zaplanowane na lata 2014-2020. Zadania te mogą być współfinansowane zarówno z „Programu Rozwoju Obszarów Wiejskich na lata 2007-2013 jak i 2014-2020” w ramach działania „Podstawowe usługi i odnowa miejscowości na obszarach wiejskich”, Regionalnego Programu Operacyjnego Województwa Świętokrzyskiego oraz innych programów pomocowych.

11.1 Zadania inwestycyjne do realizacji w latach 2014-2020 wskazane przez mieszkańców miejscowości Krynki

Tabela 11: Zadania inwestycyjne do realizacji w latach 2014-2020 wskazane przez mieszkańców miejscowości Krynki

L.p.	Nazwa inwestycji	Termin realizacji	Szacunkowa kwota końcowa (brutto)
Cel strategiczny 1 - Poprawa stanu budynków, estetyki terenów o kluczowym znaczeniu dla miejscowości			
1	Wymiana pokrycia dachowego - obejmująca Prezbiterium, Zakrystie i Babiniec Kościoła Parafialnego pw. Wniebowzięcia Najświętszej Maryi Panny w Krynkach – etap II	III kw. 2014- do 30.06.2015	220.000 zł
2	Krynki: wymiana wodociągów odcinków azbestowych na ul. Górnej i Poprzecznej	2014-2018	1 000 000 zł
Cel strategiczny 2 – Poszerzenie oferty infrastruktury społecznej i technicznej			
1	Budowa boiska wielofunkcyjnego z trawy syntetycznej.	III kw. 2014- do 30.06.2015	600 000 zł
2	Budowa drogi na ul. Skalnej wraz z odprowadzeniem wody	2016-2017	200 000 zł
3	Przebudowa ul. Starachowickiej	2015-2015	16 500 000 zł
4	Przedłużenie ul. Aptecznej	Po 2020r.	200 000 zł
5	Budowa drogi powiatowej ul. Długiej (o szerokości 5,5 m) z chodnikami na 1,2 m	2014	2 900 000 zł
6	Budowa chodników	2016-2020	200 000 zł
Cel strategiczny 3 - Wsparcie bazy rekreacyjnej integrującej społeczność lokalną			
1	Budowa ścieżek dla pieszych wzdłuż zalewu	2017-2020	300 000 zł
2	Budowa ścieżek rowerowych wzdłuż zalewu	2017-2020	1 000 000 zł

11.2 Zadania nie inwestycyjne.

Zestawienie zadań „nie inwestycyjnych”, których realizacja powinna się odbywać na bieżąco. Zadania te pociągają za sobą niewielkie nakłady finansowe.

Tabela 12: Zadania nie inwestycyjne

1.	Powstanie gospodarstw agroturystycznych.
2.	Inicjowanie działań mających na celu zwiększenie aktywności społecznej mieszkańców Krynek.
3.	Wypracowanie i przygotowanie wniosków o dofinansowanie imprez kulturalno – sportowo – oświatowych oraz szkoleń, warsztatów i innych aktywności z programów grantowych np. Funduszu Inicjatyw Obywatelskich, Unii Europejskiej, zwłaszcza z RPO WS na lata 2014-2020
4.	Inicjowanie szkoleń i doradztwa w zakresie zakładania i prowadzenia własnych działalności gospodarczych, w celu pobudzenia i inicjowania aktywności gospodarczej, wspierania i promowania aktywnych postaw.
5.	Inicjowanie, wspieranie i promowanie budowy atrakcji turystycznych, bazy noclegowej i gastronomicznej w miejscowości.
6.	Promocja Miejscowości Krynki jako atrakcyjnego miejsca do zamieszkania oraz wyjazdów turystycznych.
7.	Wspieranie i promowanie przedsiębiorców tworzących nowe miejsca pracy.
8.	Prowadzenie stałej dokumentacji historycznej dotyczącej miejscowości.
9.	Kształtowanie świadomości ekologicznej mieszkańców np. w zakresie segregacji śmieci.

12. Realizacja Planu Odnowy Miejscowości Krynki.

Realizacja projektów zawartych w Planie Odnowy Miejscowości Krynki będzie uzależniona bezpośrednio od możliwości finansowych Gminy oraz od wielkości dofinansowania ze źródeł zewnętrznych. Wdrożenie Planu będzie mieć bezpośredni pozytywny wpływ na sferę przedsiębiorczości i środowisko przyrodnicze, powstaną nowe miejsca pracy, zwiększą się dochody własne gminy, poprawią się warunki komunikacji drogowej. Efektywność realizacji Planu będzie oceniana na podstawie przyjętych wskaźników/mierników celów operacyjnych.

12.1 Wdrażanie.

Poszczególne projekty będą wdrażane w oparciu o zasady wydatkowania środków wg źródeł ich pochodzenia. W niektórych sytuacjach może to oznaczać, że chcąc korzystać z różnych źródeł finansowania należy sprostać wielu wymaganiom formalnym. Dotyczy to w szczególności odmiennych zasad wykorzystywania środków pochodzących ze źródeł krajowych oraz środków pochodzących z UE.

Funkcję Instytucji Zarządzającej, Koordynującej i Wdrażającej realizację Planu Odnowy Miejscowości będzie pełnił Wójt Gminy. Zakres zadań Instytucji Zarządzającej obejmuje między innymi:

- ustalenie szczegółowych zasad i kryteriów realizacji POM,
- zbieranie danych statystycznych i finansowych na temat postępów we wdrażaniu oraz przebiegu realizacji projektów w ramach Planu,
- zapewnienie zgodności realizacji Planu z poszczególnymi dokumentami programowymi wyższego rzędu,
- zapewnienie przygotowania i wdrożenia Planu w zakresie informacji i promocji Planu,
- dokładne oceny ex-post po zakończeniu realizacji Planu.

Dla właściwej oceny Instytucja Zarządzająca może tworzyć grupy robocze, korzystać z opinii niezależnych ekspertów lub usług innych instytucji.

Tabela 13: Harmonogram wdrażania Planu Odnowy Miejscowości Krynki

ZADANIE	ODPOWIEDZIALNI	TERMIN REALIZACJI
1. Zainicjowanie tworzenia Planu Odnowy Miejscowości Krynki	Wójt	Kwiecień 2014
2. Przygotowanie Planu Odnowy Miejscowości	Wójt/ Rada Gminy/mieszkańcy/ zewnętrzni doradcy	Czerwiec 2014
3. Uchwalenie Planu Odnowy Miejscowości Krynki przez Zebranie Wiejskie	Zebranie Wiejskie	Czerwiec 2014
4. Zatwierdzenie Planu Odnowy Miejscowości Krynki na Sesji Rady Gminy	Rada Gminy	Czerwiec 2014
5. Opracowanie dokumentacji technicznych ze szczególnym uwzględnieniem projektów i zadań mogących uzyskać wsparcie z funduszy strukturalnych	Wójt /projektanci	III kwartał 2014
6. Realizacja zadań określonych poszczególnymi projektami zgodnie z harmonogramem przyjętym w Planie Odnowy Miejscowości	Wójt/Sołtys/ Rada Gminy/ Mieszkańcy	2014-2020

12.2 Finansowanie

Zadanie do realizacji zapisane w „Planie Odnowy Miejscowości Krynki na lata 2014-2020” mogą być wsparte z następujących programów:

1. **„Program Rozwoju Obszarów Wiejskich na lata 2007-2013”**, działanie „Odnowa i rozwój wsi”
2. **„Program Rozwoju Obszarów Wiejskich na lata 2014-2020”**, działanie „Podstawowe usługi i odnowa miejscowości na obszarach wiejskich”.
3. **„Regionalny Program Operacyjny Województwa Świętokrzyskiego”**
4. **„ Program Operacyjny Kapitał Ludzki”**
5. **„Świętokrzyski Program Odnowy Wsi”**
6. **„Fundacja Wspomagania Wsi”**
7. **„ Polsko-Amerykańska Fundacja Wolności”**

Program Rozwoju Obszarów Wiejskich na lata 2014-2020

Najważniejsze zadania realizowane w ramach tego działania związane są z tworzeniem dogodnych warunków dla rozwoju miejscowości, aktywizacją ludności wiejskiej, projektami związanymi z zagospodarowaniem przestrzeni publicznej, w tym z utrzymaniem, odbudową i poprawą stanu dziedzictwa kulturowego i przyrodniczego wsi oraz podniesieniem atrakcyjności turystycznej danej miejscowości.

Program Operacyjny „Kapitał Ludzki”

Celem głównym programu jest wzrost zatrudnienia i spójności społecznej. O dofinansowanie mogą ubiegać się podmioty posiadające osobowość prawną (stowarzyszenia, związki stowarzyszeń, fundacje, firmy, urzędy gmin, itp.). Dotacja może stanowić nawet 100% wartości realizowanego projektu. Pieniądze mogą być przeznaczone na realizację zadań związanych z poprawą jakości kapitału ludzkiego poprzez organizację szkoleń, warsztatów, zajęć pozalekcyjnych, świetlic środowiskowych. W większości działań można także część dotacji przeznaczyć na zakup materiałów, urządzeń i sprzętu (od 10 do 15 proc. kwoty dotacji). Można realizować także projekty mające na celu tworzenie miejsc pracy poza rolnictwem, poprawę dostępu do zatrudnienia osób zagrożonych

wykluczeniem społecznym oraz pobudzania aktywności mieszkańców obszarów wiejskich na rzecz rozwoju edukacji i wykształcenia.

Świętokrzyski Program Odnowy Wsi

Podstawowym założeniem Świętokrzyskiego Programu Odnowy Wsi jest sprzyjanie wszelkim miejscowym inicjatywom społecznym służącym rozwojowi środowisk lokalnych, mający swe odzwierciedlenie w VI celu Strategii Rozwoju Województwa Świętokrzyskiego do 2020 roku „Aktywizacja rolnictwa i wielofunkcyjny rozwój obszarów wiejskich”.

Jednym z podstawowych zadań programu są działania zmierzające do kultywowania w społecznościach lokalnych tradycji, historii i odrębności kulturowej w poszczególnych obszarach naszego regionu.

Program jest skierowany do organizacji pozarządowych działających w sferze społecznej, kulturowej, rolniczej, rekreacyjnej, turystycznej, sportowej, ochrony środowiska, o statusie fundacji lub stowarzyszenia posiadających osobowość prawną oraz prowadzących działalność non profit.

Dofinansowanie są przeznaczane na pokrycie części wydatków poniesionych na realizację projektu (dotacja celowa).

Udział środków własnych beneficjenta w realizowanym projekcie wynosić musi minimum 20% kosztów kwalifikowanych.

Fundacja Wspomagania Wsi

Celem Fundacji jest wspomaganie inicjatyw gospodarczych i społecznych mieszkańców wsi i małych miast oraz inicjatyw związanych z poprawą stanu infrastruktury obszarów wiejskich, poprawa warunków życia i gospodarowania na wsi, rozwój społeczny i kulturalny wsi, rozwój oświaty wśród ludności wsi, ochrona środowiska naturalnego, wspieranie rozwoju niekonwencjonalnych źródeł energii, organizowanie opieki społecznej na wsi. Pomoc dla mieszkańców obszarów wiejskich, Fundacja realizuje poprzez: udzielanie ze środków pieniężnych Fundacji kredytów przez banki, z którymi Fundacja ma podpisane umowy o współpracy, na realizację przedsięwzięć inwestycyjnych w zakresie działalności objętej celami statutowymi, udzielanie dotacji lub zwrotnej pomocy finansowej na warunkach preferencyjnych na realizację przedsięwzięć, prowadzenie doradztwa techniczno-

ekonomicznego, prowadzenie szkoleń, popularyzowanie wiedzy teoretycznej i praktycznej, organizowanie zaopatrzenia technicznego wspomaganych przedsięwzięć.

Polsko-Amerykańska Fundacja Wolności (PAFW)

Fundacja działa na rzecz umacniania społeczeństwa obywatelskiego, demokracji i gospodarki rynkowej w Polsce, w tym wyrównywania szans rozwoju indywidualnego i społecznego, a jednocześnie wspiera procesy transformacji w innych krajach Europy Środkowo-Wschodniej. PAFW urzeczywistnia swoje cele poprzez realizację programów w następujących obszarach tematycznych: Inicjatywy w zakresie edukacji, Rozwój społeczności lokalnych, Obywatel w demokratycznym państwie prawa i Dzielenie się polskimi doświadczeniami w zakresie transformacji. W działaniach na terenie Polski Fundacja koncentruje się obecnie na inicjatywach edukacyjnych, służących przede wszystkim wyrównywaniu szans, a także na wyzwaniu i umacnianiu energii obywatelskiej w miejscach wymagających szczególnego wsparcia. Wsparcie ze strony Fundacji można uzyskać tylko w ramach jej programów. Zainteresowani uzyskaniem finansowego wsparcia ze strony PAFW ubiegają się o dotacje składając wniosek bezpośrednio u realizatora określonego programu. Decyzje w sprawie przyznania dotacji podejmuje komisje ekspertów powoływana przez Fundację.

Plan Odnowy Miejscowości Krynki na lata 2014-2020

Tabela 14: Możliwość finansowania zadań z Programu Operacyjnego „Kapitał Ludzki” 2014-2020

Oś priorytetowa	Wsparcie UE	Cel tematyczny	Priorytety inwestycyjne	Cele szczegółowe priorytetów inwestycyjnych	Wspólne i specyficzne dla programu wskaźniki rezultatu odpowiadające poszczególnym celom szczegółowym	Typy beneficjentów	Grupy docelowe	Rodzaje działań
8. Rozwój edukacji i aktywne społeczeństwo	13,63 mln €	8.Promowanie trwałego i wysokiej jakości zatrudnienia oraz wsparcie mobilności pracowników	8.10. aktywne i zdrowe starzenie się	Cel szczegółowy: Wspieranie wydłużenia aktywności zawodowej osób w wieku produkcyjnym	Liczba osób, które po opuszczeniu programu podjęły pracę lub kontynuowały zatrudnienie	Wszystkie podmioty z wyłączeniem osób fizycznych (nie dotyczy osób prowadzących działalność gospodarczą lub oświatową na podstawie przepisów odrębnych	- Przedsiębiorcy i ich Pracownicy, w tym w szczególności pracownicy pracujący w warunkach szkodliwych dla zdrowia, - osoby powyżej 50 roku życia, - osoby nieaktywne zawodowo	1. podnoszenie aktywności zawodowej osób powyżej 50 roku życia 2. przeciwdziałanie nie przedwczesnemu opuszczaniu rynku pracy przez osoby w wieku produkcyjnym, szczególnie ze względów zdrowotnych
	29,99 mln €	10. Inwestowanie w kształcenie, szkolenie oraz szkolenie zawodowe na rzecz zdobywania umiejętności i uczenia się przez całe życie	10.1. Ograniczenie i zapobieganie przedwczesnemu kończeniu nauki szkolnej oraz zapewnianie równego dostępu do dobrej jakości wczesnej edukacji elementarnej oraz kształcenia podstawowego, gimnazjalnego i ponadgimnazjalnego, z uwzględnieniem formalnych, nieformalnych i pozaformalnych ścieżek kształcenia umożliwiających ponowne podjęcie kształcenia i szkolenia.	Cel szczegółowy: Poprawa dostępu do wysokiej jakości edukacji, w tym edukacji przedszkolnej.	Liczba przedszkoli, które funkcjonują 2 lata po uzyskaniu dofinansowania ze środków EFS Liczba nauczycieli prowadzących zajęcia z wykorzystaniem TIK	Wszystkie podmioty z wyłączeniem osób fizycznych (nie dotyczy osób prowadzących działalność gospodarczą lub oświatową na podstawie przepisów odrębnych, Policja	- dzieci w wieku przedszkolnym, w tym dzieci z niepełnosprawnościami określone w ustawie o systemie oświaty, - uczniowie i wychowankowie szkół/placówek prowadzących kształcenie ogólne oraz specjalne, w tym z niepełnosprawnościami (z wyłączeniem słuchaczy szkół dla dorosłych), - nauczyciele kształcenia ogólnego oraz specjalnego, - pracodawcy - partnerzy społeczno – gospodarczy	1. zmniejszania dysproporcji w upowszechnianiu edukacji przedszkolnej pomiędzy miastem a wsią oraz wyrównywanie szans edukacyjnych dzieci ze specjalnymi potrzebami edukacyjnym 2. przeciwdziałania rozwarstwieniu społecznemu i segregacji w edukacji prowadzonej w szkołach i placówkach kształcenia podstawowego i ponadpodstawowego (w tym szkół/placówek specjalnych), ze szczególnym uwzględnieniem wyrównywania dysproporcji pomiędzy obszarami miast i wsi 3. rozwój nowoczesnego nauczania na wszystkich progach edukacji kształcenia podstawowego i ponadpodstawowego poprzez

Plan Odnowy Miejscowości Krynki na lata 2014-2020

								<p>upowszechnianie metod pracy z praktycznym wykorzystaniem narzędzi TIK (połączone ze wzmacnianiem kompetencji zawodowych nauczycieli w zakresie praktycznego ich wykorzystania).</p> <p>4. rozwój wysokiej jakości szkolnictwa ponadpodstawowego</p> <p>5. kontynuacja wdrażania założeń rządowego programu „Cyfrowa szkoła” w obszarach e - nauczyciel e - szkoła</p>
5,45 mln €		10.2 Wyrównywanie dostępu do uczenia się przez całe życie o charakterze formalnym, nieformalnym i pozaformalnym wszystkich grup wiekowych, poszerzanie wiedzy, podnoszenie umiejętności i kompetencji siły roboczej oraz promowanie elastycznych ścieżek kształcenia, w tym poprzez doradztwo zawodowe i potwierdzanie nabytych kompetencji	Cel szczegółowy: Upowszechnianie uczestnictwa osób dorosłych w kształceniu	Liczba osób, które nabyły kompetencje w ramach lub po opuszczeniu programu	Wszystkie podmioty z wyłączeniem osób fizycznych (nie dotyczy osób prowadzących działalność gospodarczą lub oświatową na podstawie przepisów odrębnych)	- osoby dorosłe podnoszące kompetencje we własnym zakresie (w tym osoby z niepełnosprawnościami)	1. upowszechnianie uczenia się w różnych sytuacjach i przez całe życie	
19,08 mln €		10.3 BIS lepsze dopasowywanie systemów kształcenia i szkolenia do potrzeb rynku pracy, ułatwianie przechodzenia z etapu kształcenia do etapu zatrudnienia oraz wzmacnianie systemów kształcenia i szkolenia zawodowego i ich jakości, w tym poprzez mechanizmy	Cel szczegółowy: Poprawa jakości i upowszechnienie kształcenia zawodowego	Liczba osób, które uzyskały kwalifikacje po opuszczeniu programu (C) Liczba uczniów szkół i placówek kształcenia zawodowego objętych wsparciem w programie, uczestniczących w	Wszystkie podmioty z wyłączeniem osób fizycznych (nie dotyczy osób prowadzących działalność gospodarczą lub oświatową na podstawie przepisów odrębnych)	- uczniowie szkół/placówek kształcenia zawodowego, - nauczyciele kształcenia zawodowego, - szkoły/placówki prowadzące kształcenie zawodowe oraz ustawiczne, - pracodawcy/przedsiębiorcy/uczelnie, - partnerzy społeczno - gospodarcz	1. dostosowywanie kształcenia zawodowego do wymagań rynku pracy 2. zwiększanie kompetencji uczniów i słuchaczy szkół zawodowych, 3. doskonalenie umiejętności nauczycieli zawodu we współpracy z uczelniami i z pracodawcami/przedsiębiorcami, jako część	

Plan Odnowy Miejscowości Krynki na lata 2014-2020

			prognozowania umiejętności, dostosowania programów nauczania oraz tworzenia i rozwoju systemów uczenia się poprzez praktyczną naukę zawodu realizowaną w ścisłej współpracy z pracodawcami		kształceniu lub pracujących po 6 miesiącach po ukończeniu nauki			projektów wspierających edukację kształcenia zawodowego. 4. tworzenie centrów kształcenia zawodowego i wsparcie usług przez nie realizowanych
9. Włączenie społeczne i walka z ubóstwem	27,26 mln €	9. Promowanie włączenia społecznego, walka z ubóstwem i wszelką dyskryminacją	9.4. Aktywne włączenie, w tym z myślą o promowaniu równych szans oraz aktywnego uczestnictwa i zwiększaniu szans na zatrudnienie	Cel szczegółowy: Wspieranie aktywizacji społecznej i zawodowej osób wykluczonych i zagrożonych wykluczeniem społecznym	Liczba osób pracujących po opuszczeniu programu (łącznie z pracującymi na własny rachunek) Liczba osób pracujących 6 miesięcy po opuszczeniu programu (łącznie z pracującymi na własny rachunek)	Wszystkie podmioty z wyłączeniem osób fizycznych (nie dotyczy osób prowadzących działalność gospodarczą lub oświatową na podstawie przepisów odrębnych, Policja	- Osoby wykluczone lub zagrożone wykluczeniem społecznym. - Otoczenie osób wykluczonych lub zagrożonych wykluczeniem społecznym, w zakresie niezbędnym do wsparcia osób wykluczonych lub zagrożonych wykluczeniem społecznym w ramach programu.	1. kompleksowa i zindywidualizowana aktywizacja społeczno –zawodowa, wykorzystująca w zależności od potrzeb elementy aktywizacji edukacyjnej, zdrowotnej, kulturalnej, społecznej i zawodowej, obejmująca 2. monitoring problemów społecznych służących diagnozie przyczyn, skali oraz przestrzennego zróżnicowania występujących problemów społecznych w regionie, monitorowanie działalności instytucji sprzyjających aktywnej integracji
	51,80 mln €		9.7. Ułatwianie dostępu do przystępnych cenowo, trwałych oraz wysokiej jakości usług, w tym opieki zdrowotnej i usług socjalnych świadczonych w interesie ogólnym	Cel szczegółowy: Poprawa dostępności do wysokiej jakości usług społecznych i zdrowotnych	Liczba osób w niekorzystnej sytuacji społecznej poszukujących pracy, uczestniczących w kształceniu lub szkoleniu, zdobywających kwalifikacje, pracujących (łącznie z prowadzącymi działalność na własny rachunek) po opuszczeniu programu (C)	Wszystkie podmioty z wyłączeniem osób fizycznych (nie dotyczy osób prowadzących działalność gospodarczą lub oświatową na podstawie przepisów odrębnych, Policja	- osoby wykluczone lub zagrożone wykluczeniem społecznym oraz ich otoczenie, - rodziny oraz ich dzieci, w tym z problemami opiekuńczo wychowawczymi, - dzieci w zakresie wczesnego wykrywania wad wrodzonych i szczyepień ochronnych, - pensjonariusze placówek opiekuńczych, - osoby funkcjonujące w ramach rodzinnej i instytucjonalnej pieczy	1. usług o charakterze profilaktycznym (świetlic i klubów w tym sportowych, ognisk wychowawczych, placówek wsparcia dziennego, doradztwa rodzinnego i psychologicznego np. ośrodki wsparcia rodziny, służące pomocą rodzinie i przeciwdziałające możliwym patologiom, zaangażowania w wolontariat), 2. usług o charakterze opiekuńczym w formie instytucjonalnej i pozainstytucjonalnej

Plan Odnowy Miejscowości Krynki na lata 2014-2020

							zastępczej, -osoby zależne, osoby sprawujące opiekę nad osobą zależną lub po zakończonym okresie sprawowania opieki	
	9,54 mln €		9.8. wspieranie przedsiębiorczości społecznej i integracji zawodowej w przedsiębiorstwach społecznych oraz ekonomii społecznej i solidarnej w celu ułatwienia dostępu do zatrudnienia.	Cel szczegółowy: Wzmocnienie sektora ekonomii społecznej	Liczba miejsc pracy utworzonych w przedsiębiorstwach społecznych Liczba miejsc pracy istniejących co najmniej 30 miesięcy, utworzonych w przedsiębiorstwach społecznych	Wszystkie podmioty z wyłączeniem osób fizycznych (nie dotyczy osób prowadzących działalność gospodarczą lub oświatową na podstawie przepisów odrębnych), w tym np. LGD	- podmioty ekonomii społecznej, - osoby i podmioty planujące rozpocząć działalność gospodarczą w obszarze ekonomii społecznej (w tym JST, organizacje pozarządowe), - podmioty wspierające sektor ekonomii społecznej	1. kompleksowe usługi na rzecz rozwoju sektora ekonomii społecznej, 2. wspiera nie zatrudnienia w sektorze ekonomii społecznej poprzez tworzenie nowych i wsparcie istniejących podmiotów ekonomii społecznej, 3. tworzenie regionalnych i lokalnych partnerstw na rzecz rozwoju ekonomii społecznej i przedsiębiorczości społecznej, w tym klastrów ekonomii społecznej, 4. koordynacja i monitoring działań w zakresie ekonomii społecznej
10. Otwarty rynek pracy	68,16 mln €	8. Promowanie trwałego i wysokiej jakości zatrudnienia oraz wsparcie mobilności pracowników	8.5. Dostęp do zatrudnienia dla osób poszukujących pracy i osób biernych zawodowo, w tym długotrwale bezrobotnych oraz oddalonych od rynku pracy, także poprzez lokalne inicjatywy na rzecz zatrudnienia oraz wspieranie mobilności pracowników	Cel szczegółowy: Zwiększenie dostępu do zatrudnienia i wspieranie aktywności zawodowej	Liczba osób pracujących po opuszczeniu programu (łącznie z pracującymi na własny rachunek) Liczba osób, które uzyskały kwalifikacje po opuszczeniu programu Liczba osób pracujących 6 miesięcy po opuszczeniu programu (łącznie z pracującymi na własny rachunek)	Wszystkie podmioty z wyłączeniem osób fizycznych (nie dotyczy osób prowadzących działalność gospodarczą lub oświatową na podstawie przepisów odrębnych), w tym np. LGD	- osoby pozostające bez zatrudnienia w tym zarejestrowane w powiatowym/miejskim urzędzie pracy jako bezrobotne, - osoby znajdujące się w szczególnej sytuacji na rynku pracy, w szczególności: długotrwale bezrobotne, z niepełnosprawnościami w wieku 25 – 30 lat, powyżej 50 roku życia, - osoby odchodzące z rolnictwa, - osoby pracujące, - pracodawcy w zakresie działań EURES	1. pomoc w aktywnym poszukiwaniu pracy poprzez pośrednictwo pracy i doradztwo zawodowe, w tym Indywidualne Plany Działania, 2. podnoszenie kwalifikacji zawodowych i ich dopasowanie do potrzeb rynku pracy (m.in. szkolenia zawodowe, specjalistyczne kursy, studia podyplomowe i uzupełniające) 3. pomoc w zdobyciu doświadczenia zawodowego (m.in. staże, praktyki, subsydiowanie zatrudnienia, wsparcie adaptacyjne w miejscu pracy, wyposażenie stanowiska pracy, wolontariat zatrudnienie wspomagane dla osób z

Plan Odnowy Miejscowości Krynki na lata 2014-2020

							<p>niepełnosprawnościami),</p> <p>4. zapobieganie dezaktualizacji kwalifikacji zawodowych rodziców/opiekunów (ze szczególnym uwzględnieniem kobiet) w okresie pełnienia opieki nad osobą zależną, m.in. poprzez szkolenia i kursy,</p> <p>5. wspieranie aktywizacji rodziców/opiekunów (ze szczególnym uwzględnieniem kobiet), którzy chcą powrócić na rynek pracy po okresie sprawowania opieki nad osobą zależną,</p> <p>6. wspieranie wolontariatu jako etapu przygotowującego do zatrudnienia (w tym np. poprzez szkolenia i doradztwo),</p> <p>7. zwiększanie mobilności przestrzennej (regionalnej) pracowników oraz osób poszukujących pracy (np. jednorazowy dodatek relokacyjny), wyłącznie w obrębie województwa świętokrzyskiego.</p> <p>8. upowszechnianie elastycznych form zatrudnienia (telepraca, praca rotacyjna, praca w niepełnym wymiarze czasu), zatrudnienie wspomagane dla osób z niepełnosprawnościami</p> <p>9. działania dotyczących EURES związane z bezpośrednim świadczeniem usług dla bezrobotnych, poszukujących pracy i pracodawców</p>
	64,48 mln €	8.7. Praca na własny rachunek, przedsiębiorczość i tworzenie przedsiębiorstw, w tym innowacyjnych	Cel szczegółowy: Wspieranie samozatrudnieni	Liczba utworzonych mikroprzedsiębiorstw działających 30 miesięcy po uzyskaniu	Wszystkie podmioty z wyłączeniem osób fizycznych (nie dotyczy osób prowadzących	- osoby pracujące oraz pozostające bez zatrudnienia, - studenci i pracownicy naukowi/naukowo	1. wsparcie doradczo - szkoleniowe dla osób planujących rozpoczęcie działalności gospodarczej, w

Plan Odnowy Miejscowości Krynki na lata 2014-2020

		mikro-, małych i średnich przedsiębiorstw	a i przedsiębiorczości	wsparcia finansowego Liczba utworzonych miejsc pracy w ramach udzielonych z EFS środków na podjęcie działalności gospodarczej	działalność gospodarczą lub oświatową na podstawie przepisów odrębnych), w tym np. LGD	- dydaktyczni uczelni zamierzający rozpocząć prowadzenie działalności gospodarczej w formie przedsiębiorstwa akademickiej, - osoby odchodzące z rolnictwa	tym w formie przedsiębiorczości akademickiej, 2. bezzwrotne wsparcie finansowe na rozpoczęcie działalności gospodarczej oraz wsparcie pomostowe 3. zwrotne wsparcie finansowe na rozpoczęcie działalności gospodarczej (np. w formie mikropożyczek)
	40,90 mln €	8.9. Przystosowanie pracowników, przedsiębiorstw i przedsiębiorców do zmian	Cel szczegółowy: Wzmacnianie adaptacyjności przedsiębiorstw i ich pracowników	Liczba osób, które nabyły kompetencje w ramach lub po opuszczeniu programu Liczba osób, które po opuszczeniu programu podjęły pracę lub kontynuowały zatrudnienie Liczba osób znajdujących się w lepszej sytuacji na rynku pracy 6 miesięcy po opuszczeniu programu	Wszystkie podmioty z wyłączeniem osób fizycznych (nie dotyczy osób prowadzących działalność gospodarczą lub oświatową na podstawie przepisów odrębnych	- Przedsiębiorstwa oraz ich pracownicy, w tym pracownicy przewidziani do zwolnienia lub zagrożeni zwolnieniem z pracy, - Przedsiębiorstwa i pracownicy przedsiębiorstw przechodzących procesy restrukturyzacyjne, - Osoby, które utraciły pracę z przyczyn dotyczących zakładu pracy, - Pracownicy naukowci jednostek naukowych, - Pracownicy naukowci, naukowo-dydaktyczni, dydaktyczni uczelni, - Doktoranci.	

Plan Odnowy Miejscowości Krynki na lata 2014-2020

Tabela 15: Możliwość finansowania zadań JST z RPOWŚ 2014-2020

Oś priorytetowa	Wsparcie UE	Cel tematyczny	Priorytety inwestycyjne	Cele szczegółowe priorytetów inwestycyjnych	Wspólne i specyficzne dla programu wskaźniki rezultatu odpowiadające poszczególnym celom szczegółowym	Typy beneficjentów	Grupy docelowe	Rodzaje działań
Oś priorytetowa 2	68,16 mln euro	Cel główny przedmiotowej osi priorytetowej realizowany będzie w oparciu o realizację Celu Tematycznego 2 Zwiększenie dostępności, stopnia wykorzystania i jakości TIK, Celu tematycznego 3 Wzmacnianie konkurencyjności MŚP oraz Celu tematycznego 9 Promowanie włączenia społecznego, walka z ubóstwem i wszelką dyskryminacją, które bezpośrednio wpływają na rozwój przedsiębiorczości	3.1. Promowanie przedsiębiorczości, w szczególności poprzez ułatwianie gospodarczego wykorzystywania nowych pomysłów oraz sprzyjanie tworzeniu nowych firm, w tym również poprzez inkubatory przedsiębiorczości.	Wzrost liczby trwałych miejsc pracy w przedsiębiorstwach	Liczba nowo utworzonych miejsc pracy	Typy beneficjentów: Mikro, małe i średnie przedsiębiorstwa prowadzące działalność na terenie województwa świętokrzyskiego, przedsiębiorstwa społeczne, instytucje otoczenia biznesu z terenu województwa świętokrzyskiego, jednostki samorządu terytorialnego województwa świętokrzyskiego, wojewódzkie samorządowe osoby prawne.	Mikro, małe i średnie przedsiębiorstwa, osoby fizyczne, w tym absolwenci szkół wyższych, planujące założenie działalności gospodarczej.	1. wsparcia mikro, małych i średnich przedsiębiorstw na wczesnym etapie rozwoju 2. wsparcia mikro, małych i średnich przedsiębiorstw we wprowadzaniu na rynek nowych produktów/usług, 3. rozwoju inkubatorów przedsiębiorczości oraz ośrodków wspierających przedsiębiorczość akademicką, 4. tworzenia nowej i rozwoju istniejącej infrastruktury na rzecz rozwoju gospodarczego (w tym na obszarach powojaskowych, przemysłowych, pokolejowych i popegeerowskich), 5. wsparcia istniejących przedsiębiorstw społecznych,
Oś priorytetowa 3	34,08 mln euro	Nie ma	4.1. wspieranie wytwarzania i dystrybucji energii	Zwiększenie produkcji energii w	1. Udział produkcji energii elektrycznej ze źródeł odnawialnych w	- Jednostki samorządu terytorialnego, - przedsiębiorstwa duże,	Nie ma wskazanej	1. wytwarzania energii elektrycznej i ciepłej pochodzącej ze wszystkich źródeł

Plan Odnowy Miejscowości Krynki na lata 2014-2020

		pochodzącej ze źródeł odnawialnych	województwie świętokrzyskim, pochodzących ze źródeł odnawialnych, oraz budowa systemów dystrybucji energii ze źródeł odnawialnych.	produkcji energii elektrycznej ogółem 2. Liczba wybudowanych jednostek wytwarzania energii cieplnej z OZE 3. Liczba wybudowanych jednostek wytwarzania energii elektrycznej z OZE	średnie, małe, mikro prowadzące działalność na terenie województwa świętokrzyskiego, - uczelnie, - związki i stowarzyszenia JST, - podmioty lecznicze wykonujące na terenie województwa świętokrzyskiego działalność leczniczą finansowaną ze środków publicznych, - państwowe jednostki budżetowe, - instytucje kultury,		odnawialnych (energia wodna, wiatru, słoneczna, geotermalna, biogazu, biomasy) wraz z podłączeniem do sieci dystrybucyjnej, 2. budowy instalacji do produkcji biokomponentów i biopaliw, 3. budowy oraz modernizacji zakładów do produkcji urządzeń OZE, 4. budowa lub modernizacja jednostek wytwarzania energii elektrycznej i ciepła w wysokiej kogeneracji z OZE
51,93 mln euro		4.3. wspieranie efektywności energetycznej inteligentnego zarządzania energią i wykorzystania odnawialnych źródeł energii w infrastrukturze publicznej, w tym w budynkach publicznych i sektorze mieszkaniowym	Zmniejszenie emisji gazów cieplarnianych m.in. poprzez poprawę efektywności energetycznej w budynkach publicznych oraz w sektorze mieszkaniowym	1. Emisja gazów Cieplarnianych* 2. Liczba zmodernizowanych energetycznie budynków	- jednostki samorządu terytorialnego, - spółdzielnie i wspólnoty mieszkaniowe, - związki i stowarzyszenia JST, - TBS, - samorządowe jednostki organizacyjne posiadające osobowość prawną, - uczelnie,	Nie ma wskazanej	1. ociepleniem obiektu, 2.wymianą okien, drzwi zewnętrznych, oraz oświetlenia na energooszczędne, 3.przebudową systemów grzewczych (wraz z wymianą i podłączeniem do źródła ciepła), systemów wentylacji i klimatyzacji, systemów wodno-kanalizacyjnych, 4.instalacja OZE w modernizowanych energetycznie budynkach, 5.instalacja systemów chłodzących, w tym również z OZE, 6.instalowaniem urządzeń energooszczędnych najnowszej generacji 7.wymiana pokrycia dachowego, 8.budowy lub modernizacji jednostek wytwarzania energii elektrycznej i ciepła 9.w wysokosprawnej kogeneracji,

Plan Odnowy Miejscowości Krynki na lata 2014-2020

								wraz z infrastrukturą do dystrybuowania wytworzonej energii.
	61,34 mln euro		4.5. promowanie strategii niskoemisyjnych dla wszystkich rodzajów terytoriów, w szczególności dla obszarów miejskich, w tym wspieranie zrównoważonej multimodalnej mobilności miejskiej i działań adaptacyjnych mających oddziaływanie łagodzące na zmiany klimatu	Wsparcie dla realizacji inwestycji wynikających z założeń planów niskoemisyjnych	1. Emisja gazów cieplarnianych (1990=100)* 2. Liczba zmodernizowanych źródeł oświetlenia ulicznego 3. Liczba zakupionych lub zmodernizowanych jednostek taboru pasażerskiego w publicznym transporcie zbiorowym 4. Długość wybudowanych lub przebudowanych dróg dla rowerów 5. Długość zmodernizowanej sieci ciepłowniczej 6. Liczba zmodernizowanych dworców i centrów przesiadkowych	- jednostki samorządu terytorialnego, - przedsiębiorstwa duże, średnie, małe, mikro, - partnerzy społeczni i gospodarczy działający na terenie województwa świętokrzyskiego, - organizacje pozarządowe (NGO), - samorządowe osoby prawne, - państwowe jednostki budżetowe, - instytucje kultury.		1. działania informacyjno-promocyjne dotyczące np. oszczędności energii, 2. kampanie promujące: 3. budownictwo zeroemisyjne, 4. inwestycje w zakresie budownictwa pasywnego, 5. modernizacja oświetlenia ulicznego (ulic placów, terenów publicznych) na energooszczędne, 6. budowa i modernizacja sieci ciepłowniczej, 7. wymiana źródeł ciepła 8. parkingi Park&Ride, Bike&Ride 9. zintegrowane centra przesiadkowe, 10. infrastruktura dworcowa, 11. wspólny bilet, 12. inteligentne systemy transportowe, 13. ścieżki rowerowe, 14. publiczne wypożyczalnie rowerów.
Oś priorytetowa 4	20,45 mln euro	Nie ma	5.2. wspieranie inwestycji ukierunkowanych na konkretne rodzaje zagrożeń przy jednoczesnym zwiększeniu odporności na klęski i katastrofy i rozwijaniu systemów zarządzania klęskami i katastrofami	Zwiększenie skuteczności przeciwdziałania a skutkom klęsk żywiołowych oraz usuwania skutków katastrof	1. Jednostki służb ratunkowych działające w Krajowym Systemie Ratowniczo-Gaśniczym (OSP) 2. Liczba zbiorników małej retencji wspartych w wyniku realizacji projektów 3. Liczba jednostek służb ratowniczych wyposażonych w sprzęt do prowadzenia akcji ratowniczych i	Jednostki samorządu terytorialnego, jednostki Ochotniczej Straży Pożarnej.	Nie ma wskazanej	1. budowy i modernizacji wielofunkcyjnych zbiorników wodnych małej retencji; 2. tworzenia i poprawy jakości systemów wczesnego reagowania i ratownictwa w sytuacjach nagłego wystąpienia zjawisk katastrofalnych (dostosowanie do potrzeb osób z niepełnosprawnościami), w tym z uwzględnieniem zakupu sprzętu i wyposażenia dla Ochotniczych Straży Pożarnej.

Plan Odnowy Miejscowości Krynki na lata 2014-2020

					usuwania skutków katastrof			
13,63 mln euro		6.1. inwestowanie w sektor gospodarki odpadami celem wypełnienia zobowiązań określonych w dorobku prawnym Unii w zakresie środowiska oraz zaspokojenia wykraczających poza te zobowiązania potrzeb inwestycyjnych określonych przez państwa członkowskie	Zapewnienie efektywnego działania systemu gospodarowania odpadami	1. Liczba odpadów przypadających na 1 mieszkańca 2. Liczba rozbudowanych/zmodernizowanych zakładów zagospodarowania odpadów	Jednostki samorządu terytorialnego lub podmioty działające w imieniu JST.	Nie ma wskazanej	1.kompleksowych działań skierowanych na poprawę gospodarowania odpadami, zgodnie z postanowieniami WPGO.	
88,61 mln euro		6.2. inwestowanie w sektor gospodarki wodnej celem wypełnienia zobowiązań określonych w dorobku prawnym Unii w zakresie środowiska oraz zaspokojenia wykraczających poza te zobowiązania potrzeb inwestycyjnych, określonych przez państwa członkowskie	Poprawa dostępu mieszkańców regionu do systemów oczyszczających ścieki komunalne.	1.Odsetek ludności korzystającej z oczyszczalni ścieków 2. Odsetek ludności korzystającej z sieci kanalizacyjnej 3. Liczba wybudowanych oczyszczalni ścieków komunalnych 4. Liczba rozbudowanych lub zmodernizowanych oczyszczalni ścieków komunalnych 5. Długość wybudowanej kanalizacji sanitarnej 6. Liczba nowych przydomowych oczyszczalni ścieków	Jednostki samorządu terytorialnego lub podmioty działające w imieniu JST, związki i porozumienia JST, przedsiębiorcy.	Nie ma wskazanej	1.kompleksowe wsparcie gospodarki wodno-ściekowej, w tym wyposażenie aglomeracji w odpowiednie systemy odbioru ścieków komunalnych, budowa oczyszczalni ścieków bądź poprawa parametrów już istniejących oczyszczalni, wsparcie dla gospodarki osadami ściekowymi, -2.kompleksowe wsparcie budowy systemów indywidualnych oczyszczalni ścieków w terenach zabudowy rozproszonej (budowa przydomowych lub przyzakładowych oczyszczalni ścieków – na obszarach gdzie budowa sieci kanalizacyjnej jest ekonomicznie lub technicznie niezasadna), 3.budowa i rozbudowa systemów zaopatrzenia w wodę (sieci wodociągowe, ujęcia i stacje uzdatniania wody) – wyłącznie w ramach projektów dot.	

Plan Odnowy Miejscowości Krynki na lata 2014-2020

							<p>infrastruktury służącej oczyszczaniu ścieków,</p> <p>Zakłada się realizowanie inwestycji przede wszystkim na obszarach aglomeracji o wielkości poniżej 10 tys. RLM, ujętych w KPOŚK, , a także na pozostałych terenach w celu wypełnienia dyrektywy ściekowej.</p>
54,53 mln euro		6.3. zachowanie, ochrona, promowanie i rozwój dziedzictwa naturalnego i kulturowego	Ochrona, zachowanie i efektywne wykorzystanie zasobów dziedzictwa kulturowego o znaczeniu regionalnym i ponadregionalnym.	<p>1. Liczba uczestników wydarzeń kulturalnych (w tym zwiedzający muzea i oddziały)</p> <p>2. Liczba zabytków nieruchomych objętych wsparciem</p> <p>3. Liczba instytucji kultury objętych wsparciem</p> <p>4. Liczba wydarzeń kulturalnych zrealizowanych w wyniku realizacji projektu</p> <p>5. Liczba obiektów dziedzictwa kulturowego, instytucji kultury przystosowanych do osób niepełnosprawnych</p>	Jednostki samorządu terytorialnego, samorządowe wojewódzkie osoby prawne, instytucje kultury, instytucje ochrony dziedzictwa narodowego, kulturowego (w tym archiwum państwowe), ROT i lokalne organizacje turystyczne, organizacje pozarządowe posiadające osobowość prawną, związki i stowarzyszenia JST, kościelne osoby prawne, przedsiębiorcy działający na terenie województwa świętokrzyskiego, związki wyznaniowe oraz szkoły i uczelnie artystyczne, Telewizja Polska.	Nie ma wskazanej	<p>1. zachowaniu i zabezpieczeniu obiektów dziedzictwa kulturowego i obiektów zabytkowych dla celów rozwoju społeczno-gospodarczego, dostosowaniu obiektów dziedzictwa kulturowego do funkcji turystycznych lub kulturowych,</p> <p>2. promocji dziedzictwa kulturowego regionu wraz z tworzeniem i promocją produktów tradycyjnych i regionalnych oraz kompleksowych produktów turystycznych (w tym tworzenie szlaków kulturowych i organizacja wydarzeń kulturalno – promocyjnych,</p> <p>3. rozwojowi zasobów kultury i ochrony dziedzictwa narodowego, kulturowego (w tym poprawie jakości funkcjonowania instytucji kultury i ochrony dziedzictwa narodowego, kulturowego), budowie, przebudowie i renowacji instytucji kultury i ochrony dziedzictwa narodowego, kulturowego oraz budowie, przebudowie, i</p>

Plan Odnowy Miejscowości Krynki na lata 2014-2020

							<p>remontie instytucji kultury oraz konserwacji i restauracji obiektów zabytkowych wraz z dostosowaniem do prowadzenia działalności kulturalnej, w tym działalności gospodarczej,</p> <p>4.zakupowi wyposażenia oraz konserwacji muzealiów, materiałów archiwalnych starodruków itp.,</p> <p>5.wsparciu i rozwojowi centrów informacji turystycznej, kulturalnej i promocji kultury,</p> <p>6.promocji dziedzictwa naturalnego regionu oraz jego wykorzystaniu do celów turystycznych.</p>
6,82 mln euro		<p>6.4. ochrona i przywrócenie różnorodności biologicznej, ochrona i rekultywacja gleby oraz wspieranie usług ekosystemowych, także poprzez program "Natura 2000" i zieloną infrastrukturę.</p>	<p>Ochrona obszarów cennych przyrodniczo oraz wykorzystanie lokalnych i regionalnych zasobów przyrodniczych dla zrównoważonego i przyjaznego środowisku rozwoju turystyki.</p>	<p>1.Stopień wykorzystania miejsc noclegowych</p> <p>2. Liczba parków krajobrazowych i rezerwatów przyrody objętych wsparciem</p> <p>3. Liczba wybudowanych obiektów turystycznych i rekreacyjnych</p> <p>4. Liczba przebudowanych lub zmodernizowanych obiektów turystycznych i rekreacyjnych</p> <p>5. Liczba ośrodków prowadzących działalność w zakresie edukacji ekologicznej objętej wsparciem</p>	<p>- jednostki samorządu terytorialnego, ich związki i stowarzyszenia,</p> <p>- samorządowe osoby prawne zajmujące się ochroną przyrody,</p> <p>- Państwowe Gospodarstwo Leśne Lasy Państwowe i jego jednostki organizacyjne,</p> <p>- parki, krajobrazowe i ich zespoły,</p> <p>- instytucje badawcze,</p> <p>- organizacje pozarządowe posiadające osobowość prawną, zajmujące się ochroną przyrody,</p> <p>- jednostki budżetowe (np. RDOŚ),</p> <p>- uczelnie,</p> <p>- administracja rządowa.</p>	Nie ma wskazanej	<p>1.podniesieniu standardu bazy technicznej i wyposażenia parków krajobrazowych i rezerwatów przyrody (w tym położonych na obszarach NATURA 2000), wraz z opracowaniem planów ochrony lub planów zadań ochronnych tych obszarów,</p> <p>2.ochronie różnorodności biologicznej na obszarach miejskich i pozamiejskich w oparciu o gatunki rodzime np. banki genowe, parki miejskie, ogrody botaniczne, ekoparki, służące rozwojowi zielonej infrastruktury (np. ogrody deszczowe w miastach, parki miejskie, korytarze ekologiczne, zielone bariery akustyczne),</p> <p>3.zarządzaniu i ochronie krajobrazu (np. inwentaryzacja przyrodnicza obszarów</p>

Plan Odnowy Miejscowości Krynki na lata 2014-2020

								<p>chronionych, audyt krajobrazowy, urbanistyczne zasady krajobrazu),</p> <p>4.promocja i zagospodarowanie do celów zrównoważonego i przyjaznego środowiska rozwoju turystyki (m.in. infrastruktura dla ruchu rowerowego),</p> <p>5.polegające na budowie i modernizacji niezbędnej infrastruktury związanej z ochroną, przywróceniem właściwego stanu siedlisk przyrodniczych i gatunków,</p> <p>6.rozbudowie, modernizacji i doposażeniu ośrodków prowadzących działalność w zakresie edukacji ekologicznej (m.in. w parkach krajobrazowych),</p> <p>7.opracowaniu dokumentacji dotyczącej planowania ochrony (planów, ekspertyz, inwentaryzacji) rezerwatów oraz obszarów Natura 2000 oraz ochrony czynnej na tych obszarach.</p>
Oś priorytetowa 6	13,63 mln euro	Nie ma	4.3. wspieranie efektywności energetycznej, inteligentnego zarządzania energią i wykorzystywania odnawialnych źródeł energii w infrastrukturze publicznej, w tym w budynkach publicznych i sektorze mieszkaniowym	Poprawa warunków do rozwoju gospodarczego obszarów miejskich	1.Emisja gazów cieplarnianych* 2. Liczba zmodernizowanych energetycznie budynków	- jednostki samorządu terytorialnego, - samorządowe jednostki organizacyjne posiadające osobowość prawną,	Nie ma wskazanej	Interwencja zostanie skierowana na projekty, dotyczące kompleksowej modernizacji energetycznej budynków publicznych (z wyłączeniem jednostek podległych administracji centralnej) oraz mieszkalnych wchodzących w skład zasobu mieszkaniowego gminy wraz z wymianą wyposażenia tych obiektów na energooszczędne, w zakresie związanym m.in. z: 1. ociepleniem obiektu,

Plan Odnowy Miejscowości Krynki na lata 2014-2020

							<p>2.wymianą okien, drzwi zewnętrznych oraz oświetlenia na energooszczędne, 3.przebudową systemów grzewczych (wraz z wymianą źródła ciepła – likwidacja pieców grzewczych na opał stały), systemów wentylacji i klimatyzacji, systemów wodno-kanalizacyjnych, 4.instalacją OZE w modernizowanych energetycznie budynkach, 5.instalacją systemów chłodzących, w tym również z OZE, 6.instalowaniem urządzeń energooszczędnych najnowszej generacji (np. kolektory słoneczne).</p>
11,59 mln euro		4.5. promowanie strategii niskoemisyjnych dla wszystkich rodzajów terytoriów, w szczególności dla obszarów miejskich, w tym wspieranie zrównoważonej multimodalnej mobilności miejskiej i działań adaptacyjnych mających oddziaływanie łagodzące na zmiany klimatu.	Wsparcie dla realizacji planów niskoemisyjnych .	1.Emisja gazów Ciepłarnianych*	jednostki samorządu terytorialnego na obszarze objętym ZIT	Nie ma wskazanej	<p>W priorytecie inwestycyjnym 4.5 dofinansowanie znajdują projekty, realizujące założenia planów niskoemisyjnych dla poszczególnych obszarów miejskich. Wsparcie dla projektów mogących wynikać z planów gospodarki niskoemisyjnej dla poszczególnych typów obszarów miast i niekwalifikujących się do dofinansowania w ramach innego PI np. 1.modernizacja oświetlenia ulicznego, 2.zrównoważona mobilność miejska (w tym np. ścieżki rowerowe, centra przesiadkowe).</p>

Plan Odnowy Miejscowości Krynki na lata 2014-2020

	10,22 mln euro	Nie ma	6.4 ochrona i przywrócenie różnorodności biologicznej, ochrona i rekultywacja gleby oraz promowanie usług ekosystemowych, w tym programu natura 2000 oraz zielonej infrastruktury	Poprawa i ochrona obszarów cennych przyrodniczo na terenie Kieleckiego Obszaru Funkcjonalnego oraz wykorzystanie tych zasobów dla rozwoju turystyki.	1.Stopień wykorzystania miejsc noclegowych 2. Liczba przebudowanych lub zmodernizowanych obiektów turystycznych i rekreacyjnych	Jednostki samorządu terytorialnego na obszarze objętym ZIT	Nie ma wskazanej	Podniesienie standardu bazy technicznej i wyposażenia parków krajobrazowych, rezerwatów przyrody, opracowanie planów lub programów ochrony dla obszarów cennych przyrodniczo, w tym: 1.podniesienie standardu bazy technicznej i wyposażenie parków krajobrazowych i rezerwatów przyrody, 2.opracowanie planów lub programów ochrony dla obszarów cennych przyrodniczo, 3.ochrona różnorodności biologicznej na obszarach miejskich i pozamiejskich w oparciu o gatunki rodzime np. banki genowe, parki miejskie, ogrody botaniczne, geoparki i ekoparki, 4.zabezpieczenie miejsc przyrodniczo cennych na terenach parków krajobrazowych i rezerwatów przyrody, 5.działania inwestycyjne umożliwiające wykorzystanie lokalnych zasobów przyrodniczych wraz z promocją np. zbiorniki wodne, stawy widokowe, tereny wypoczynkowe, ścieżki dydaktyczne, 6.tworzenie warunków dla prowadzenia działalności gospodarczej w oparciu o zasoby przyrodnicze regionu, poprzez ich promocję i zagospodarowanie do celów zrównoważonego i przyjaznego środowisku rozwoju
--	----------------	--------	---	--	--	--	------------------	---

Plan Odnowy Miejscowości Krynki na lata 2014-2020

								<p>turystyki, 7.budowa i modernizacja niezbędnej infrastruktury związanej z ochroną, przywróceniem właściwego stanu siedlisk przyrodniczych i gatunków (również na terenach chronionych), 8.rozbudowa, modernizacja i doposażenie ośrodków prowadzących działalność w zakresie edukacji ekologicznej (m. in. parki krajobrazowe, rezerwy przyrody, Geopark, ogrody botaniczne) oraz prowadzenie działań/kampanii informacyjno-edukacyjnych.</p>
	54,53 mln euro		9.2. wspieranie rewitalizacji fizycznej, gospodarczej i społecznej ubogich społeczności na obszarach miejskich i wiejskich	Poprawa warunków do rozwoju społeczno-gospodarczego obszarów miejskich, w tym przemysłowych.	1.korzystające ze świadczeń pomocy na 10 tys. ludności 2. Liczba nowych /przebudowanych /przekształconych obiektów infrastruktury zlokalizowanych na rewitalizowanych obszarach	Jednostki samorządu terytorialnego, podmioty działające w imieniu JST, przedsiębiorstwa, partnerzy społeczni i gospodarczy, spółdzielnie, wspólnoty mieszkaniowe i instytucje kultury w ramach kompleksowych projektów koordynowanych przez JST.	Nie ma wskazanej	W ramach priorytetu inwestycyjnego 9.2 wsparcie kierowane będzie na projekty wpisujące się w Lokalne Plany/Programy Rewitalizacji, mające na celu rozwiązywanie zdiagnozowanych problemów społecznych.
Oś priorytetowa 5	109,06 mln euro	Nie ma	7.2. zwiększanie mobilności regionalnej poprzez łączenie węzłów drugorzędnych i trzeciorzędnych z infrastrukturą TEN-T, w tym z węzłami multimodalnymi	Poprawa warunków do rozwoju gospodarczego obszarów miejskich, w tym	1.Liczba wypadków drogowych na 100 tys. ludności 2. Całkowita długość przebudowanych lub zmodernizowanych dróg	Jednostki samorządu terytorialnego na obszarze objętym ZIT, Samorząd Województwa Świętokrzyskiego	Nie ma wskazanej	W ramach priorytetu 7.2 zaplanowano budowę, przebudowę dróg różnych kategorii na terenie miasta Kielce, obszarze funkcjonalnym Kielc usprawniających połączenia komunikacyjne z jego rdzeniem,

Plan Odnowy Miejscowości Krynki na lata 2014-2020

				poprzemysłowych.				w tym inwestycje na rzecz poprawy bezpieczeństwa i przepustowości ruchu na tych drogach (ITS).
	24,45 mln euro		7.4. rozwój i rehabilitacja kompleksowych, wysokiej jakości i interoperacyjnych systemów transportu kolejowego oraz propagowania działań służących zmniejszeniu hałasu	Poprawa jakości wewnętrznych połączeń komunikacyjnych w regionie, szczególnie w kontekście zwiększenia dostępu do transportu kolejowego, lokalnych rynków pracy oraz stref aktywności gospodarczej	1.Oszczędność czasu przejazdu 2. Całkowita długość nowych linii kolejowych	Samorząd Województwa Świętokrzyskiego, zarządca infrastruktury kolejowej, zarządca infrastruktury dworcowej.	Nie ma wskazanej	W ramach priorytetu inwestycyjnego 7.4 planuje się realizację co najmniej jednego projektu, dotyczącego budowy i przebudowy infrastruktury kolejowej.
Oś priorytetowa 7	13,63 mln euro	Nie ma	8.2. wspieranie wzrostu gospodarczego sprzyjającego zatrudnieniu poprzez rozwój potencjału endogenicznego jako elementu strategii terytorialnej dla określonych obszarów, w tym poprzez przekształcanie upadających regionów przemysłowych i zwiększenie dostępu do określonych zasobów naturalnych i kulturalnych oraz ich rozwój	Wspieranie nowych funkcji społeczno-gospodarczych terenów ze specyficznymi potrzebami.	1.Dynamika PKB na 1 mieszkańca (w cenach bieżących) rok poprzedni =100 2. Liczba nowych produktów turystycznych	Jednostki samorządu terytorialnego z terenu województwa świętokrzyskiego, partnerzy społeczni i gospodarczy w tym organizacje pozarządowe.	Nie ma wskazanej	W ramach priorytetu inwestycyjnego 8.2 przewidziane jest wsparcie dla obszarów dla których kluczowe jest nadanie nowych funkcji społeczno – gospodarczych tych terenów, uwzględniając poprawę dostępu do zasobów dziedzictwa kulturowego, przemysłowego i naturalnego, rozwój zasobów kultury, jak również wspieranie rozwoju turystyki kulturowej (city & culture) oraz tworzenia nowych produktów turystycznych w oparciu o te zasoby w celu podniesienia atrakcyjności inwestycyjnej i pobudzenia rozwoju gospodarczego. Powinno ono wynikać ze strategii opracowanych dla terytoriów ze specyficznymi potrzebami. Cała

Plan Odnowy Miejscowości Krynki na lata 2014-2020

								infrastruktura powstała w ramach Priorytetu inwestycyjnego będzie dostosowana do potrzeb osób z niepełnosprawnościami
44,99 mln euro		9.1 inwestycje w infrastrukturę zdrowotną i społeczną, które przyczyniają się do rozwoju krajowego, regionalnego i lokalnego, zmniejszania nierówności w zakresie stanu zdrowia, promowanie włączenia społecznego poprzez lepszy dostęp do usług społecznych, kulturalnych i rekreacyjnych, oraz przejścia z usług instytucjonalnych na usługi na poziomie społeczności lokalnych	Poprawa dostępności infrastruktury ochrony zdrowia oraz pomocy i integracji społecznej.	1. Oczekiwana, przeciętna długość życia 2. Liczba wspartych podmiotów leczniczych 3. Liczba wspartych obiektów z zakresu polityki społecznej	Jednostki samorządu terytorialnego z terenu województwa świętokrzyskiego, podmioty lecznicze, wykonujące na terenie województwa świętokrzyskiego działalność leczniczą finansowaną ze środków publicznych, stowarzyszenia i fundacje, instytucje działające na rzecz świadczenia usług społecznych.	Nie ma wskazanej	Interwencja, zaplanowana w priorytecie inwestycyjnym 9.1 dotyczy następujących typów przedsięwzięć: - infrastruktura ochrony zdrowia - inwestycje których celem jest poprawa dostępu do usług z zakresu ochrony zdrowia w tym profilaktyki zdrowotnej, medycy pracy, opieki nad matką i dzieckiem; oraz opieki paliatywnej, - inwestycje w infrastrukturę sanatoriów i szpitali uzdrowiskowych, - infrastruktura usług społecznych w zakresie pomocy społecznej w tym: usług o charakterze profilaktycznym, opiekuńczym, opieki nad rodziną i pieczy zastępczej, usług towarzyszących procesowi usamodzielniania się, mieszkalnictwa wspomagane, chronione, treningowe i socjalne. Inwestycje dotyczące placówek/ośrodków interwencji kryzysowej, a także diagnozowania i monitoringu problemów społecznych.	

12.3 Komunikacja społeczna i promocja

Informacja na temat realizacji Planu będzie przekazywana mieszkańcom w sposób ciągły:

- na zebraniach wiejskich,
- na sesjach Rady Gminy Brody,
- w Biuletynie Informacji Publicznej,
- w serwisie informacyjnym Gminy Brody,
- na tablicach ogłoszeniowych.

Realizacja Planu musi opierać się na właściwym odbieraniu informacji zwrotnej, tak aby móc dobrze go modyfikować. Będzie kontynuowana współpraca z sektorem prywatnym i organizacjami pozarządowymi. Celem działań informacyjnych będzie:

- zapewnienie powszechnego dostępu do informacji o możliwościach uzyskania wsparcia w ramach funduszy strukturalnych dla wszystkich grup docelowych,
- zapewnienie bieżącego informowania o zakresie i wymiarze pomocy wspólnotowej dla poszczególnych projektów i rezultatach działań na poziomie Gminy,
- zapewnienie współpracy z instytucjami zaangażowanymi w monitorowanie i realizowanie Planu w zakresie działań informacyjnych i promocyjnych poprzez wymianę informacji i wspólne przedsięwzięcia,
- wykorzystanie nowoczesnych technologii, takich jak internet, poczta elektroniczna, elektroniczna archiwizacja dokumentów, w celu usprawnienia komunikacji pomiędzy podmiotami uczestniczącymi w realizacji Planu.

Wykorzystanie pomocy w ramach funduszy strukturalnych płynących z Unii Europejskiej uzależnione jest od poziomu świadomości w zakresie ich istnienia oraz możliwości pozyskania tych środków do rozwoju gminy/miejscowości. W tym celu istnieje realna potrzeba konsekwentnego kształtowania pozytywnego wizerunku Planu Odnowy Miejscowości.

Realizacji polityki informacyjnej służyć mają następujące instrumenty:

- konferencje, seminaria, wykłady, warsztaty, prezentacje propagujące informacje o możliwościach wykorzystania środków unijnych,
- wizytacje projektów, ekspozycje projektów – mogą stanowić skuteczne metody prezentacji osiągnięć w zakresie realizacji inicjatyw z wykorzystaniem środków Unii Europejskiej, a także informacje o projektach oraz ich promocja przez beneficjentów,
- współpraca z mediami.

12.4 Monitoring.

Monitoring umożliwia bieżącą ocenę realizacji zadań oraz celów, prognozowanie ewentualnych zmian w realizacji, dokonywanie bieżących korekt i poprawek, podjęcie działań zabezpieczających i naprawczych, informowanie społeczności o uzyskanych wynikach. W tym obszarze kluczowe znaczenie w monitorowaniu i wdrażaniu Planu będzie miała Rada Gminy. Jej główną rolą będzie monitoring przebiegu realizacji zadań zawartych w Planie oraz ewentualne interweniowanie w przypadku stwierdzenia opóźnień lub nieuzasadnionej rezygnacji z realizacji zadań.

Tabela 16: Harmonogram monitorowania Planu Odnowy Miejscowości Krynki

ZADANIE	ODPOWIEDZIALNI	TERMIN REALIZACJI
Informacja o realizacji Planu Odnowy Miejscowości	Wójt Gminy	Przed sesją absolutoryjną każdego roku oraz przed przyjęciem budżetu na kolejny rok
Przedkładanie uwag z przebiegu realizacji projektów i zadań zamieszczonych w Planie Odnowy Miejscowości.	Wójt Gminy	Raz do roku na zebraniu wiejskim w miejscowości

12.5 Aktualizacja

Organem uprawnionym do aktualizacji Planu jest Zebranie Wiejskie. Uaktualnienie dokumentu musi być zatwierdzone przez Radę Gminy. Będzie ona dokonywana w przypadku wniesionych uwag.

BIBLIOGRAFIA

I. Podstawowe dokumenty.

1. Plan Rozwoju Lokalnego Gminy Brody na lata 2007-2013
2. Strategia Rozwoju Gminy Brody
3. Plan Ochrony Środowiska Gminy Brody

II. Dane statystyczne.

1. Dane Urzędu Gminy w Brodach
2. Główny Urząd Statystyczny

III. Źródła internetowe.

1. www.brody.info.pl
2. www.wikipedia.org
3. www.minrol.gov.pl

S P I S T A B E L

Tabela 1: Powierzchnia oraz liczba mieszkańców poszczególnych sołectw	9
Tabela 2: Miejscowość Krynki na tle Gminy Brody w statystyce stan na 07.01.2014 rok	10
Tabela 3: Struktura ludności miejscowości Krynki i Gminy Brody wg wieku.	10
Tabela 4: Tereny inwestycyjne w miejscowości Krynki należące do Gminy Brody.....	19
Tabela 5: Struktura użytkowania gruntów w miejscowości Krynki stan na dzień 5.06.2014 .	22
Tabela 6: Struktura Gruntów wg klas bonitacyjnych w miejscowości Krynki.....	22
Tabela 7: Struktura gospodarstw rolnych w miejscowości Krynki i w Gminie Brody.....	23
Tabela 8: Struktura działalności gospodarczych prowadzonych w miejscowości Krynki w Gminie Brody	23
Tabela 9: Analiza SWOT.	27
Tabela 10: Komplementarność celów z innymi programami	32
Tabela 11: Zadania inwestycyjne do realizacji w latach 2014-2020 wskazane przez mieszkańców miejscowości Krynki	35
Tabela 12: Zadania nie inwestycyjne	36
Tabela 13: Harmonogram wdrażania Planu Odnowy Miejscowości Krynki.....	38
Tabela 14: Możliwość finansowania zadań z Programu Operacyjnego „Kapitał Ludzki” 2014-2020	42
Tabela 15: Możliwość finansowania zadań JST z RPOWŚ 2014-2020	48
Tabela 16: Harmonogram monitorowania Planu Odnowy Miejscowości Krynki	61

S P I S F O T O G R A F I I

Zdjęcie 1: Szkoła Podstawowa im. Jana Barańskiego w Krynkach.....	14
Zdjęcie 2: Skalki w Krynkach fot. za: starachowicefoto.blox.pl.....	15
Zdjęcie 3: Kościół w Krynkach,	16
Zdjęcie 4: Kapliczka Św. Jana Nepomucena.....	18
Zdjęcie 5: Tablica informacyjna nt. Szlaku Przygody Kraina Sacrum i Profanum.	18
Zdjęcie 6: Budynek remizy OSP w Krynkach	25

SPIS RYSUNKÓW

Rysunek 1: Schemat ulicówki	13
-----------------------------------	----